

“A) Liman idari saha sınırı

İstanbul Liman Başkanlığının liman idari sahası; kuzeyde aşağıdaki (a) koordinatından hakiki 055° istikametine çizilen hat ile (b) koordinatından hakiki kuzey (360°) istikametine çizilen hat arasında kalan ve Türk Karasuları ile sınırlanan kıyı ve deniz alanı ile güneyde aşağıdaki (c), (d), (e) ve (f) koordinatlarının oluşturduğu hattın kuzeyinde kalan deniz ve kıyı alanıdır.

- a) 41° 35' 00" K – 028° 09' 00" D (İstanbul-Tekirdağ il sınırı)
- b) 41° 14' 00" K – 029° 15' 30" D (Kelagra Burnu)
- c) 40° 54' 05" K – 029° 08' 56" D (Maltepe Burnu)
- d) 40° 43' 30" K – 029° 09' 24" D
- e) 40° 43' 30" K – 028° 43' 24" D
- f) 40° 58' 18" K – 028° 43' 24" D (Kefaldalyan Burnu)”

“A) Liman idari saha sınırı

Kocaeli Liman Başkanlığının liman idari sahası aşağıdaki koordinatların oluşturduğu hattın içinde kalan deniz ve kıyı alanıdır.

- a) 40° 48' 37" K – 029° 20' 24" D (Kocaeli-İstanbul İl Sınırı)
- b) 40° 46' 59" K – 029° 19' 00" D
- c) 40° 43' 27" K – 029° 19' 00" D
- d) 40° 43' 30" K – 029° 21' 18" D
- e) 40° 43' 00" K – 029° 21' 18" D
- f) 40° 43' 00" K – 029° 23' 24" D
- g) 40° 44' 57" K – 029° 30' 57" D
- h) 40° 44' 48" K – 029° 32' 30" D
- i) 40° 41' 12" K – 029° 33' 36" D”

“A) Liman idari saha sınırı

Tuzla Liman Başkanlığının liman idari sahası aşağıdaki koordinatların oluşturduğu hattın içinde kalan deniz ve kıyı alanıdır.

- a) 40° 48' 37" K – 029° 20' 24" D (İstanbul-Kocaeli İl Sınırı)
- b) 40° 46' 59" K – 029° 19' 00" D
- c) 40° 43' 27" K – 029° 19' 00" D
- d) 40° 43' 30" K – 029° 09' 24" D
- e) 40° 54' 05" K – 029° 08' 56" D”

“A) Liman idari saha sınırı

İğneada Liman Başkanlığının liman idari sahası, aşağıdaki koordinattan hakiki 055° istikametine çizilen hattın batısında kalan ve bitişik Türk Karasuları ile sınırlanan deniz ve kıyı alanıdır.

- 41° 35' 00" K – 028° 09' 00" D (İstanbul-Tekirdağ il sınırı)”

“A) Liman idari saha sınırı

Kefken Liman Başkanlığının liman idari sahası, aşağıdaki koordinatlardan hakiki kuzey istikametine çizilen hatların arasında kalan ve Türk Karasuları ile sınırlanan deniz ve kıyı alanıdır.

- a) 41° 08' 33" K – 029° 55' 12" D (Kocaeli-İstanbul il sınırı)
- b) 41° 10' 44" K – 030° 22' 03" D (Kocaeli-Sakarya il sınırı)

B) Demirleme sahaları

Kefken Liman Başkanlığı idari sahasındaki tüm gemiler için demirleme sahası, aşağıdaki koordinatların oluşturduğu deniz alanıdır.

*Yönetmelik
Limanlar– 4
Disket
Ekler film*

- 1) 41° 10' 48" K – 030° 11' 30" D
- 2) 41° 12' 12" K – 030° 11' 30" D
- 3) 41° 11' 18" K – 030° 07' 54" D
- 4) 41° 09' 54" K – 030° 07' 54" D"

"A) Liman idari saha sınırı

Karasu liman başkanlığının liman idari sahası, aşağıdaki (a) koordinatından hakiki kuzey istikametine çizilen hat ile (b) koordinatından hakiki 320° istikametine çizilen hat arasında kalan ve bitişik Türk Karasuları ile sınırlanan deniz ve kıyı alanıdır.

- a) 41° 10' 44" K – 030° 22' 03" D (Sakarya-Kocaeli il sınırı)
- b) 41° 06' 57" K – 031° 17' 48" D (Zonguldak-Düzce İl Sınırı)

B) Demirleme sahaları

a) 1 nolu demirleme sahası: Tehlikeli madde taşımayan gemiler ile askeri gemilerin demirleme sahası, aşağıdaki koordinatların oluşturduğu deniz alanıdır.

- 1) 41° 06' 00" K – 030° 44' 36" D
- 2) 41° 07' 00" K – 030° 44' 36" D
- 3) 41° 08' 00" K – 030° 42' 48" D
- 4) 41° 07' 00" K – 030° 42' 48" D

b) 2 nolu demirleme sahası: Tehlikeli madde taşıyan gemiler, nükleer güçle çalışan askeri gemiler ve karantina altına alınacak gemiler ile gazdan arındırma işlemi yapacak gemilerin demirleme sahası aşağıdaki koordinatların oluşturduğu deniz alanıdır.

- 1) 41° 10' 24" K – 030° 25' 36" D
- 2) 41° 11' 54" K – 030° 25' 36" D
- 3) 41° 12' 30" K – 030° 23' 12" D
- 4) 41° 11' 12" K – 030° 23' 12" D"

"A) Liman idari saha sınırı

Mersin Liman Başkanlığının liman idari sahası, aşağıdaki (a) koordinatından hakiki Güney (180°) istikametine çizilen hat ile (b) koordinatından hakiki Güney (180°) istikametine çizilen hat arasında kalan ve bitişik Türk Karasuları ile sınırlanan deniz ve kıyı alanıdır.

- a) 36° 26' 18" K – 034° 07' 06" D (Akyar Burnu)
- b) 36° 43' 24" K – 034° 54' 22" D (Mersin-Adana il sınırı)"

"A) Liman idari saha sınırı

Botaş Liman Başkanlığının liman idari sahası, aşağıdaki koordinatların oluşturduğu hattın içinde kalan deniz ve kıyı alanıdır.

- a) 36° 34' 03" K – 035° 33' 24" D
- b) 36° 25' 15" K – 035° 35' 57" D
- c) 36° 44' 54" K – 036° 03' 12" D
- d) 36° 54' 05" K – 035° 57' 44" D (Adana-Hatay il sınırı)

B) Demirleme sahaları

a) 1 nolu demirleme sahası: Tehlikeli madde taşıyan gemiler, nükleer güçle çalışan askeri gemiler ve karantina altına alınacak gemiler ile gazdan arındırma işlemi yapacak gemilerin demirleme sahası aşağıdaki koordinatların oluşturduğu deniz alanıdır.

- 1) 36° 51' 00" K – 035° 58' 36" D
- 2) 36° 48' 44" K – 036° 00' 24" D
- 3) 36° 46' 56" K – 035° 58' 54" D
- 4) 36° 49' 12" K – 035° 57' 10" D

b) 2 nolu demirleme sahası: Tehlikeli madde taşımayan gemiler ile askeri gemilerin demirleme sahası, aşağıdaki koordinatların oluşturduğu deniz alanıdır.

- 1) 36° 49' 30" K – 035° 54' 42" D
- 2) 36° 49' 30" K – 035° 55' 17" D
- 3) 36° 48' 30" K – 035° 54' 24" D
- 4) 36° 48' 30" K – 035° 53' 50" D

C) Kılavuz kaptan alma ve bırakma yeri

- 1) 36° 50' 00" K – 035° 57' 00" D
- 2) 36° 46' 00" K – 035° 52' 00" D

"A) Liman idari saha sınırı

İskenderun Liman Başkanlığının liman idari sahası, aşağıdaki koordinatların oluşturduğu hat ve devamında (a) koordinatından hakiki güney (180°) istikametine çizilen hattın doğusunda kalan ve bu alana bitişik Türk Karasuları ile sınırlanan deniz ve kıyı alanıdır.

- a) 36° 25' 15" K – 035° 35' 57" D
- b) 36° 44' 54" K – 036° 03' 12" D
- c) 36° 54' 05" K – 035° 57' 44" D (Adana-Hatay il sınırı)

B) Demirleme sahaları

a) 1 nolu güney demirleme sahası: Tehlikeli madde taşımayan gemiler ile askeri gemilerin demirleme sahası, aşağıdaki koordinatların oluşturduğu deniz alanıdır.

- 1) 36° 36' 51" K – 036° 08' 00" D
- 2) 36° 36' 00" K – 036° 08' 00" D
- 3) 36° 36' 00" K – 036° 10' 30" D
- 4) 36° 36' 30" K – 036° 10' 30" D
- 5) 36° 36' 51" K – 036° 10' 00" D

b) 2 nolu tehlikeli yük gemileri demirleme sahası: Tehlikeli madde taşıyan gemiler, nükleer güçle çalışan askeri gemiler ve karantina altına alınacak gemiler ile gazdan arındırma işlemi yapacak gemilerin demirleme sahası, aşağıdaki koordinatların oluşturduğu deniz alanıdır.

- 1) 36° 38' 30" K - 036° 09' 30" D
- 2) 36° 37' 42" K - 036° 09' 30" D
- 3) 36° 37' 42" K - 036° 10' 30" D
- 4) 36° 38' 30" K - 036° 10' 30" D

c) 3 nolu doğu demirleme sahası: Tehlikeli madde taşımayan gemiler ile askeri gemilerin demirleme sahası, aşağıdaki koordinatların oluşturduğu deniz alanıdır.

- 1) 36° 43' 00" K - 36° 08' 00" D
- 2) 36° 39' 00" K - 36° 09' 30" D
- 3) 36° 39' 00" K - 36° 11' 00" D
- 4) 36° 43' 00" K - 36° 09' 30" D

ç) 4 nolu kuzey demirleme sahası: Tehlikeli madde taşımayan gemiler ile askeri gemilerin demirleme sahası, aşağıdaki koordinatların oluşturduğu deniz alanıdır.

- 1) 36° 47' 30" K - 36° 07' 00" D
- 2) 36° 45' 00" K - 36° 07' 00" D
- 3) 36° 45' 00" K - 36° 09' 00" D
- 4) 36° 47' 30" K - 36° 09' 00" D

d) 5 nolu tehlikeli yük gemileri demirleme sahası: Tehlikeli madde taşıyan gemiler, nükleer güçle çalışan askeri gemiler ve karantina altına alınacak gemiler ile gazdan arındırma işlemi yapacak gemilerin demirleme sahası, aşağıdaki koordinatların oluşturduğu deniz alanıdır.

- 1) 36° 48' 36" K - 036° 06' 00" D
- 2) 36° 49' 09" K - 036° 07' 12" D

Yönetmelik

Limaneler- 6

Disket

Ekler film

3) 36° 50' 45" K - 036° 06' 36" D

4) 36° 50' 18" K - 036° 05' 24" D

e) 6 nolu demirleme sahası: Tehlikeli madde taşımayan gemiler ile askeri gemilerin demirleme sahası, aşağıdaki koordinatların oluşturduğu deniz alanıdır.

1) 36° 52' 18" K - 035° 59' 18" D

2) 36° 51' 42" K - 036° 01' 36" D

3) 36° 52' 48" K - 036° 02' 18" D

4) 36° 53' 30" K - 036° 00' 06" D

C) Kılavuz kaptan alma ve bırakma yeri

1) 36° 37' 12" K - 036° 10' 00" D

2) 36° 40' 42" K - 036° 10' 30" D

3) 36° 44' 00" K - 036° 09' 30" D

4) 36° 48' 00" K - 036° 05' 00" D

5) 36° 52' 30" K - 035° 58' 48" D"

"ç) 4 nolu demirleme sahası: Tehlikeli madde taşımayan gemiler ile askeri gemilerin demirleme sahası, aşağıdaki koordinatların oluşturduğu deniz alanıdır.

1) 38° 46' 15" K - 026° 54' 21" D

2) 38° 46' 00" K - 026° 53' 54" D

3) 38° 45' 15" K - 026° 53' 54" D

4) 38° 46' 35" K - 026° 51' 56" D

5) 38° 46' 51" K - 026° 52' 24" D"

"A) Liman idari saha sınırı

Bodrum Liman Başkanlığının liman idari sahası, aşağıdaki (a) koordinatından hakiki batı (270°) istikametine çizilen hat ile (b) koordinatından hakiki 265° istikametine çizilen hat arasında kalan ve bitişik Türk Karasuları ile sınırlanan deniz ve kıyı alanıdır.

a) 36° 57' 53" K - 027° 15' 52" D (Hüseyin Burnu)

b) 36° 55' 33" K - 028° 01' 18" D (Koyun Burnu)"

"A) Liman idari saha sınırı

Datça Liman Başkanlığının liman idari sahası, aşağıdaki (a) koordinatından hakiki 265° istikametine çizilen hat ile (b) koordinatından hakiki 240° istikametine çizilen hat arasında kalan ve bitişik Türk Karasuları ile sınırlanan deniz ve kıyı alanıdır.

a) 36° 55' 33" K - 028° 01' 18" D (Koyun Burnu)

b) 36° 40' 33" K - 027° 57' 54" D (Atabol Burnu)"

"A) Liman idari saha sınırı

Fethiye Liman Başkanlığının liman idari sahası, aşağıdaki (a) ve (b) koordinatlarını birleştiren hattın devamında (b) koordinatından hakiki güney (180°) istikametine çizilen hat ile (c) koordinatından hakiki güney (180°) istikametine çizilen hat arasında kalan ve bitişik Türk Karasuları ile sınırlanan deniz ve kıyı alanıdır.

a) 36° 42' 36" K - 029° 00' 00" D (Küçükçargı Burnu)

b) 36° 30' 00" K - 028° 54' 24" D

c) 36° 17' 33" K - 029° 15' 15" D (Eşen Çayı, Çay dâhil)"

"A) Liman idari saha sınırı

Göcek Liman Başkanlığının liman idari sahası, aşağıdaki (a) koordinatından hakiki güney (180°) istikametine çizilen hat ile (b) ve (c) koordinatlarını birleştiren hattın devamında

Yönetmelik

Limanlar- 7

Disket

Ekler film

(c) koordinatından hakiki güney (180°) istikametine çizilen hat arasında kalan ve bitişik Türk Karasuları ile sınırlanan deniz ve kıyı alanıdır.

- a) 36° 47' 12" K – 028° 32' 30" D (Kızıl Burun)
- b) 36° 42' 36" K – 029° 00' 00" D (Küçükkargı Burnu)
- c) 36° 30' 00" K – 028° 54' 24" D"

"A) Liman idari saha sınırı

Güllük Liman Başkanlığının liman idari sahası, aşağıdaki (a) koordinatından (b) koordinatına devamla (c) koordinatından hakiki batı (270°) istikametine çizilen hat ile (d) koordinatından hakiki batı (270°) istikametine çizilen hat arasında kalan ve bitişik Türk Karasuları ile sınırlanan deniz ve kıyı alanıdır.

- a) 37° 22' 05" K – 027° 24' 11" D (Muğla-Aydın İl Sınırı)
- b) 37° 22' 05" K – 027° 22' 12" D
- c) 37° 19' 00" K – 027° 22' 12" D
- d) 36° 57' 53" K – 027° 15' 52" D (Hüseyin Burnu)"

"A) Liman idari saha sınırı

Kuşadası Liman Başkanlığının liman idari sahası, aşağıdaki (a) koordinatından (b) koordinatına devamla (c) koordinatından hakiki batı (270°) istikametine çizilen hat ile (d) koordinatından hakiki batı-güneybatı (250°) istikametine çizilen hat arasında kalan ve bitişik Türk Karasuları ile sınırlanan deniz ve kıyı alanıdır.

- a) 37° 22' 05" K – 027° 24' 11" D (Muğla-Aydın İl Sınırı)
- b) 37° 22' 05" K – 027° 22' 12" D
- c) 37° 19' 00" K – 027° 22' 12" D
- d) 38° 01' 48" K – 026° 51' 52" D (Doğanbey Burnu)"

"A) Liman idari saha sınırı

Marmaris Liman Başkanlığının liman idari sahası, aşağıdaki (a) koordinatından hakiki 240° istikametine çizilen hat ile (b) koordinatından hakiki güney (180°) istikametine çizilen hat arasında kalan ve bitişik Türk Karasuları ile sınırlanan deniz ve kıyı alanıdır.

- a) 36° 40' 33" K – 027° 57' 54" D (Atabol Burnu)
- b) 36° 47' 12" K – 028° 32' 30" D (Kızıl Burun)"

"A) Liman idari saha sınırı

Finike Liman Başkanlığının liman idari sahası, aşağıdaki (a) koordinatından hakiki güney (180°) istikametine çizilen hat ile (b) ve (c) koordinatlarını birleştiren hat ve devamında hakiki 107,5° istikametine çizilen hat arasında kalan ve bitişik Türk Karasuları ile sınırlanan deniz ve kıyı alanıdır.

- a) 36° 08' 15" K – 029° 46' 45" D (Sıçak Yarımadası güney ucu)
- b) 36° 18' 00" K – 030° 29' 18" D (Küçük Çavuş Burnu)
- c) 36° 16' 36" K – 030° 34' 42" D"

"A) Liman idari saha sınırı

Kaş Liman Başkanlığının liman idari sahası, aşağıdaki (a) koordinatından hakiki güney (180°) istikametine çizilen hat ile (b) koordinatından hakiki güney (180°) istikametine çizilen hat arasında kalan ve bitişik Türk Karasuları ile sınırlanan deniz ve kıyı alanıdır.

- a) 36° 17' 33" K – 029° 15' 15" D
- b) 36° 08' 15" K – 029° 46' 45" D (Sıçak Yarımadası güney ucu)"

Yönetmelik

Limanlar– 8

Disket

Ekler film

“A) Liman idari saha sınırı

Samsun Liman Başkanlığının liman idari sahası, aşağıdaki koordinatlardan hakiki kuzey istikametine çizilen hatların arasında kalan ve Türk Karasuları ile sınırlanan deniz ve kıyı alanıdır.

- a) 41° 08' 45" K – 037° 10' 29,5" D (Samsun-Ordu İl Sınırı)
- b) 41° 41' 00" K – 035° 24' 56" D (Samsun-Sinop İl Sınırı)”

“A) Liman idari saha sınırı

Gerze Liman Başkanlığının liman idari sahası, aşağıdaki (a) koordinatından hakiki kuzey istikametine çizilen hat ile (b) koordinatından hakiki 070° istikametine çizilen hat arasında kalan ve bitişik Türk Karasuları ile sınırlanan deniz ve kıyı alanıdır.

- a) 41° 41' 00" K – 035° 24' 56" D (Sinop-Samsun İl Sınırı)
- b) 41° 52' 54" K – 035° 07' 30" D (Çakıroğlu Burnu)”

“A) Liman idari saha sınırı

Ünye Liman Başkanlığının liman idari sahası, aşağıdaki koordinatlardan hakiki kuzey istikametine çizilen hatların arasında kalan ve bitişik Türk Karasuları ile sınırlanan deniz ve kıyı alanıdır.

- a) 41° 04' 39" K – 037° 26' 36" D
- b) 41° 08' 45" K – 037° 10' 29,5" D (Ordu-Samsun İl Sınırı)

B) Demirleme sahaları

a) 1 nolu demirleme sahası: Tehlikeli madde taşımayan gemiler ile askeri gemilerin demirleme sahası, aşağıdaki koordinatların oluşturduğu deniz alanıdır.

- 1) 41° 06' 00" K – 037° 26' 00" D
- 2) 41° 06' 51" K – 037° 26' 00" D
- 3) 41° 08' 00" K – 037° 22' 00" D
- 4) 41° 07' 45" K – 037° 22' 00" D

b) 2 nolu demirleme sahası: Tehlikeli madde taşıyan gemiler, nükleer güçle çalışan askeri gemiler ve karantina altına alınacak gemiler ile gazdan arındırma işlemi yapacak gemilerin demirleme sahası aşağıdaki koordinatların oluşturduğu deniz alanıdır.

- 1) 41° 09' 30" K – 037° 14' 30" D
- 2) 41° 11' 30" K – 037° 14' 30" D
- 3) 41° 11' 30" K – 037° 12' 00" D
- 4) 41° 09' 30" K – 037° 12' 00" D”

“A) Liman idari saha sınırı

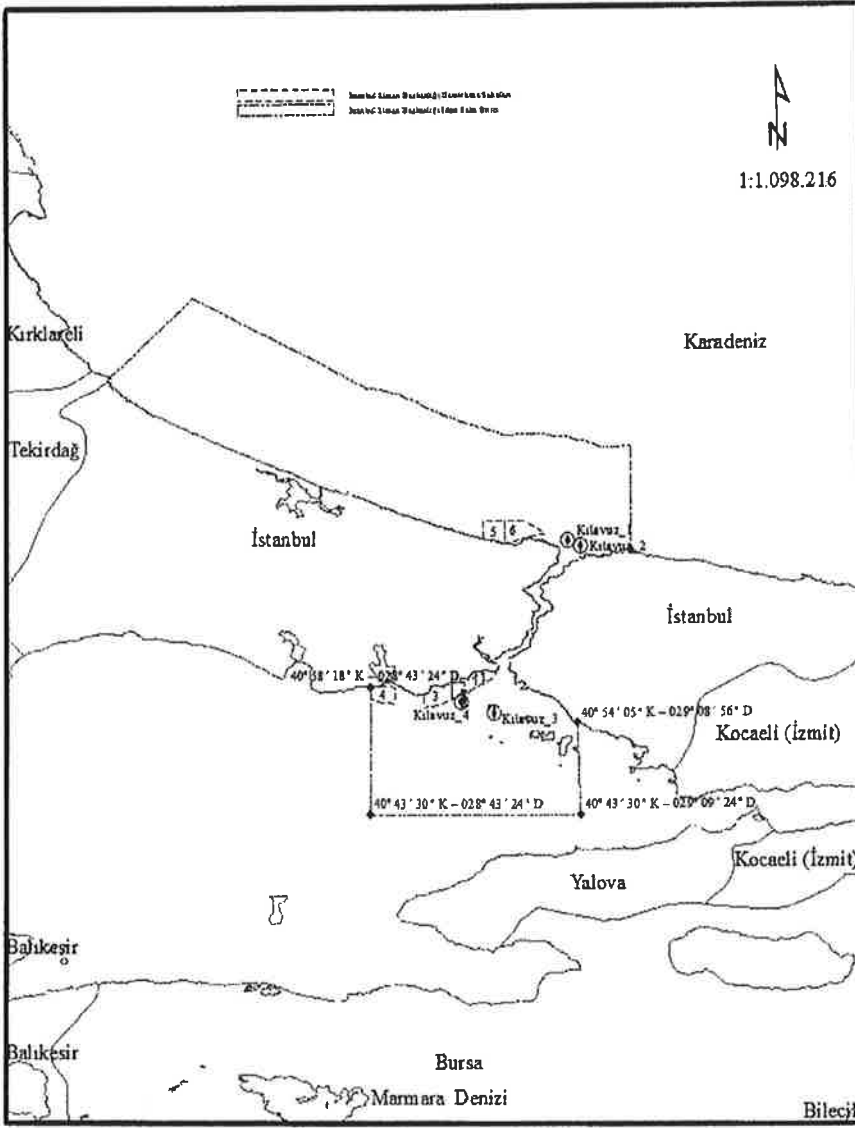
Karataş Liman Başkanlığının liman idari sahası, aşağıdaki (a) koordinatından hakiki güney (180°) istikametine çizilen hat ile (b) ve (c) koordinatlarını birleştiren ve devamında (c) koordinatından hakiki güney (180°) istikametine çizilen hat arasında kalan ve bitişik Türk Karasuları ile sınırlanan deniz ve kıyı alanıdır.

- a) 36° 43' 24" K – 034° 54' 22" D (Mersin-Adana il sınırı)
- b) 36° 34' 03" K – 035° 33' 24" D
- c) 36° 25' 15" K – 035° 35' 57" D”

“ç) 4 nolu demirleme sahası: Tehlikeli madde taşımayan gemilerin demirleme sahası, aşağıdaki koordinatların oluşturduğu deniz alanıdır.

- 1) 36° 13' 30" K – 029° 55' 06" D
- 2) 36° 13' 00" K – 029° 55' 06" D
- 3) 36° 13' 00" K – 029° 55' 36" D
- 4) 36° 13' 30" K – 029° 55' 36" D”

İstanbul Liman Başkanlığı



Demirleme Sahaları

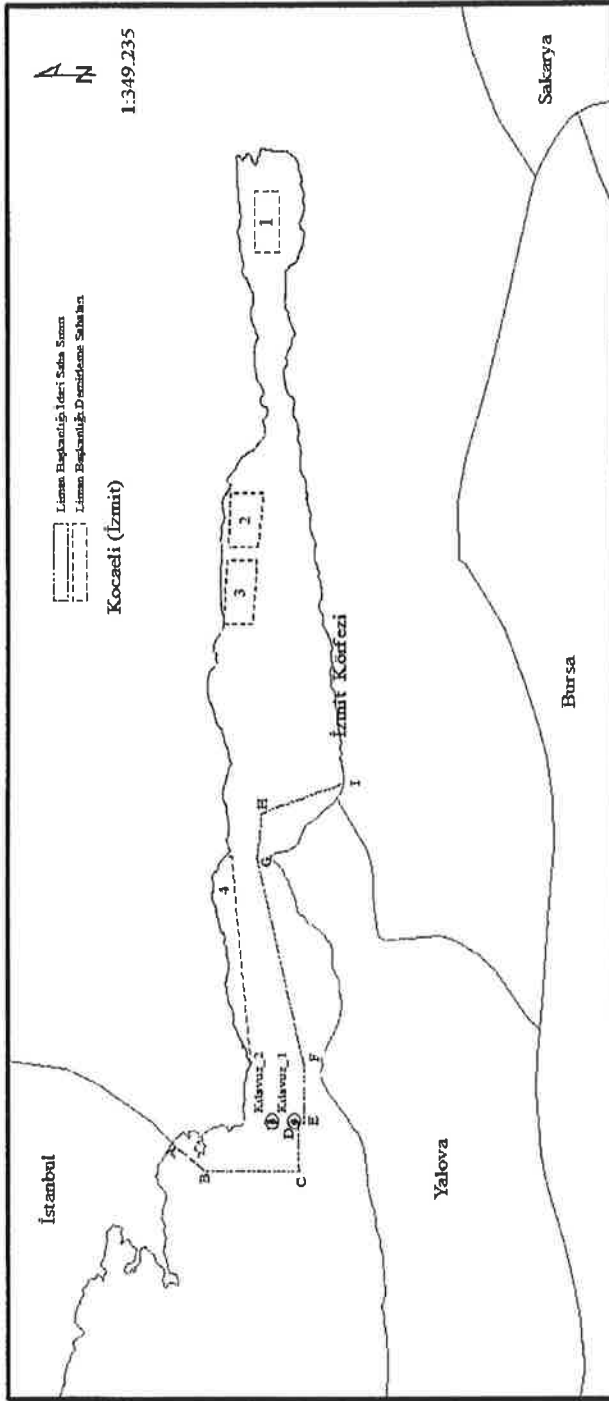
- 1 - Kıyı Tesislerine Yanaşacak Gemiler (A Bölgesi)
- 2 - Kıyı Tesislerinden Ayrılmış Uzun Süre Demirleyecek Gemiler (B Bölgesi)
- 3 - Tehlikeli Madde Taşıyan Gemiler (C Bölgesi)
- 4 - Küçükçekmece Demirleme Sahası
- 5 - Tehlikeli Madde Taşıyan Gemiler (D Bölgesi)
- 6 - Tehlikeli Madde Taşımayan Gemiler (E Bölgesi)
- 7- Yakıt ve su barçları için bekleme / demir yeri

Kılavuz Kaptan Koordinatları

- Kılavuz_1 - 41° 15' 09" K - 029° 07' 57" D
Kılavuz_2 - 41° 14' 30" K - 029° 09' 30" D
Kılavuz_3 - 40° 55' 18" K - 028° 58' 45" D
Kılavuz_4 - 40° 56' 30" K - 028° 54' 42" D

Yönetmelik
Limnlar- 10
Disket
Ekler film

Kocaeli Liman Başkanlığı



İdari Saha Koordinatları

- A) 40° 48' 37" K - 029° 20' 24" D
- B) 40° 46' 59" K - 029° 19' 00" D
- C) 40° 43' 27" K - 029° 19' 00" D
- D) 40° 43' 30" K - 029° 21' 18" D
- E) 40° 43' 00" K - 029° 21' 18" D
- F) 40° 43' 00" K - 029° 23' 24" D
- G) 40° 44' 57" K - 029° 30' 57" D
- H) 40° 44' 48" K - 029° 32' 30" D
- I) 40° 41' 12" K - 029° 33' 36" D

Denizkaya Sahaları

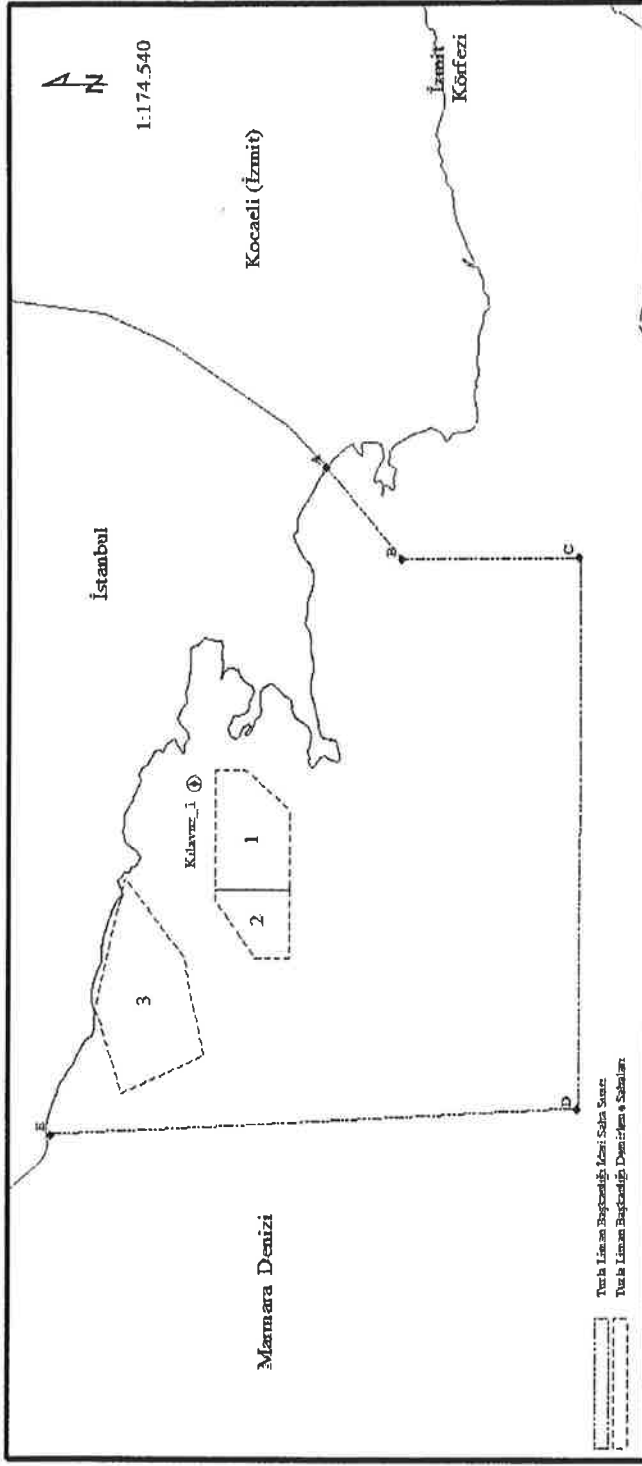
- 1 - Tehlikeli Madde Taşımayan Gemiler
- 2 - Tehlikeli Madde Taşımayan Gemiler
- 3 - Tehlikeli Madde Taşımayan Gemiler
- 4 - Tehlikeli Madde Taşımayan Gemiler

Kılavuz Kaptan Koordinatları

- Kılavuz_1 - 40° 43' 21" K - 029° 21' 24" D
- Kılavuz_2 - 40° 44' 20" K - 029° 21' 24" D

Yönetmelik
Limanlar- 11
Disket
Ekler film

Tuzla Liman Başkanlığı



İdari Saha Koordinatları

- A) 40° 48' 37" K - 029° 20' 24" D
(İstanbul-Kocaeli İl Sınırı)
B) 40° 46' 59" K - 029° 19' 00" D
C) 40° 43' 27" K - 029° 19' 00" D
D) 40° 43' 30" K - 029° 09' 24" D
E) 40° 54' 05" K - 029° 08' 56" D

Demirleme Sahaları

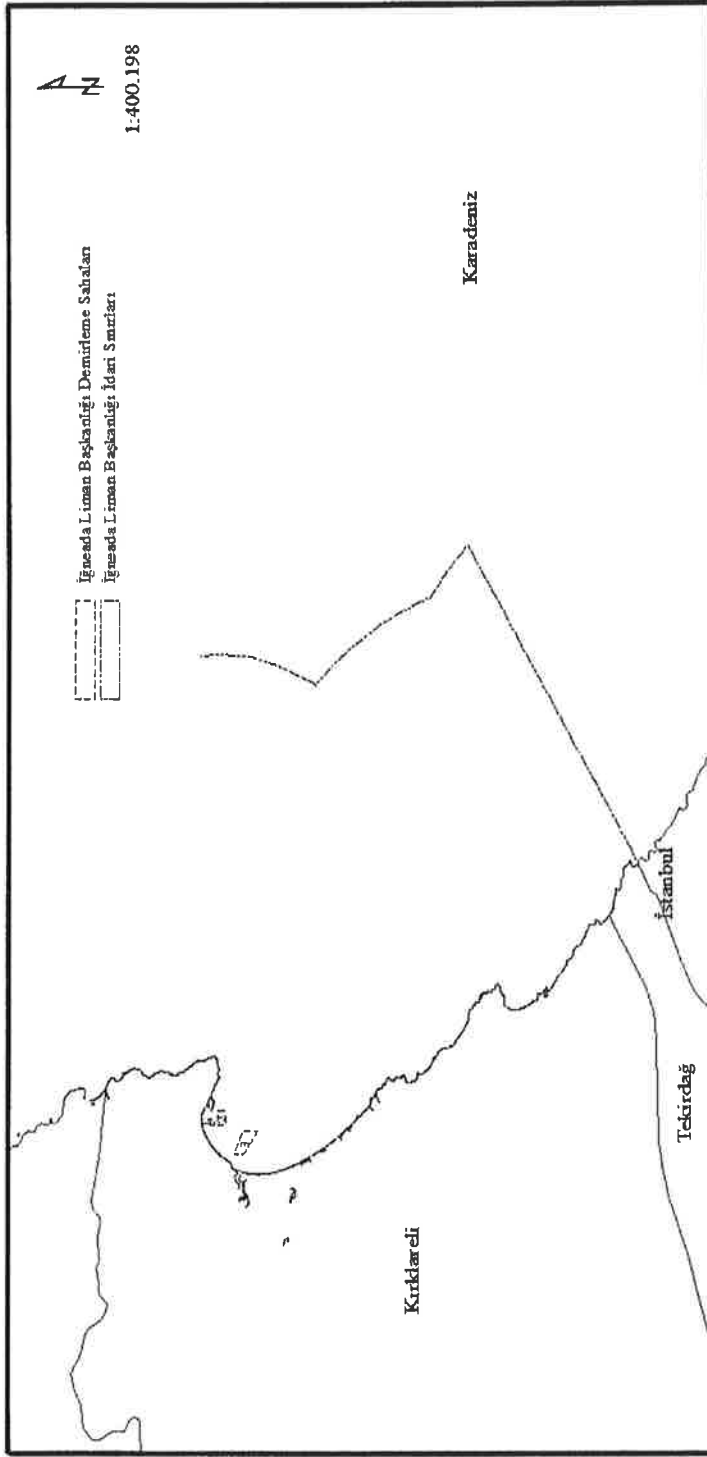
- 1 - Tehlikeli Madde Taşımaya Girenler
2 - Tehlikeli Madde Taşımaya Girenler
3 - İstanbul Boğazı'nı Geçecek Tehlikeli Madde Taşımaya Girenler

Kılavuz Kaptan Koordinatları

- Kılavuz_1 - 40° 51' 12" K - 029° 15' 00" D

Yönetmelik
Limanlar- 12
Disket
Ekler film

İğneada Liman Başkamlığı



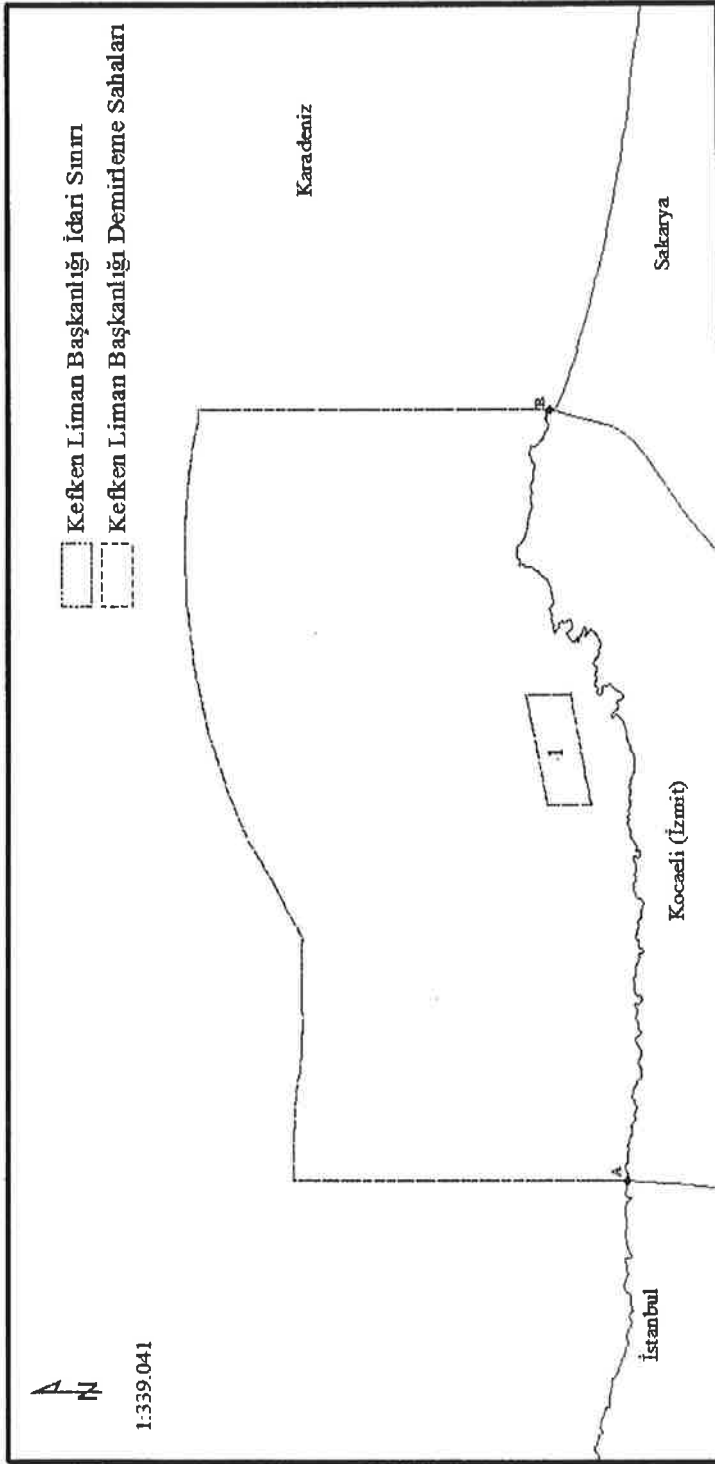
İdari Sınır Koordinatları
41° 35' 00" K - 028° 09' 00" D (Tekirdağ-İstanbul İl Sınırı)

Demirleme Sahaları

- 1- Tehlikeli Madde Taşımayan Gemiler < 5000 GT
- 2 - Tehlikeli Madde Taşımayan Gemiler > 5000 GT
- 3 - Tehlikeli Madde Taşıyan Gemiler

Yönetmelik
Limanlar- 13
Disket
Ekler film

Kefken Liman Başkanlığı

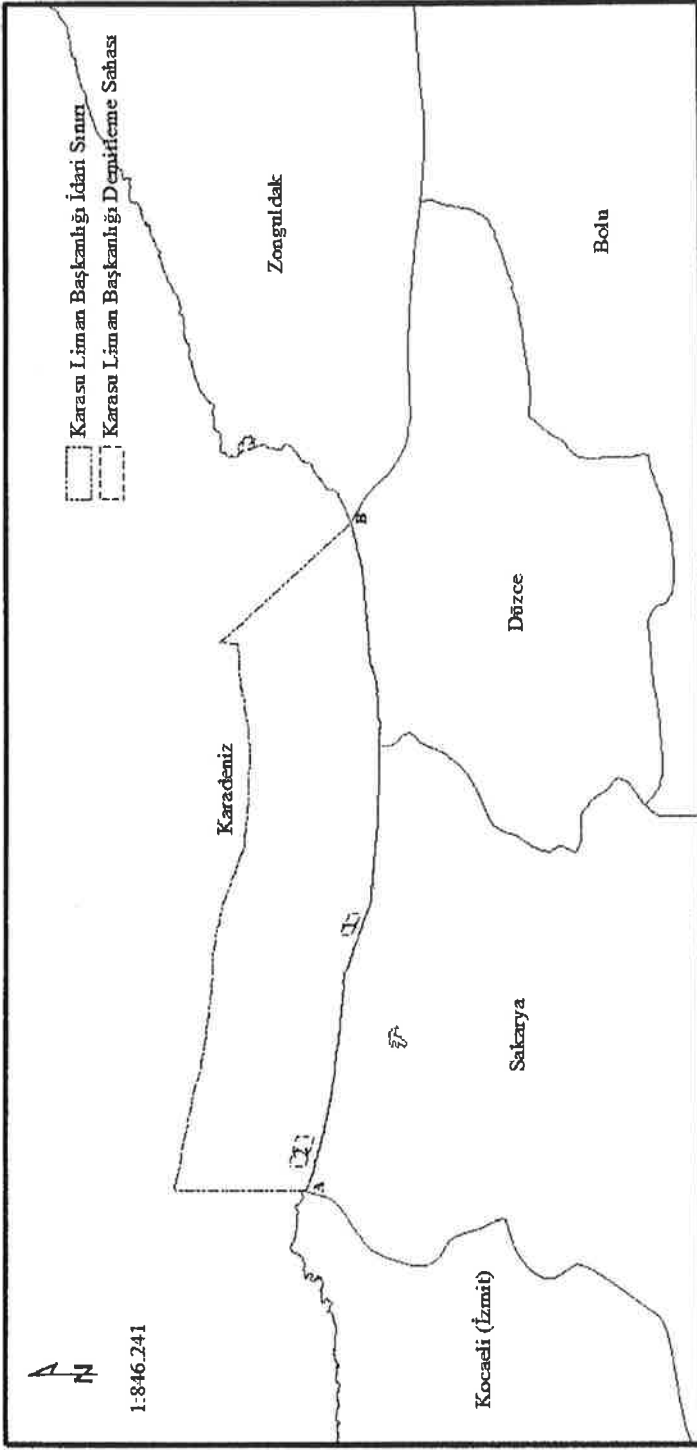


Demirleme Sahaları
1 - Tüm Gemiler

İdari Sınır Koordinatları
A) 41° 08' 33" K - 029° 55' 12" D (Kocaeli-İstanbul İl Sınırı)
B) 41° 10' 44" K - 030° 22' 03" D (Kocaeli-Sakarya İl Sınırı)

Yönetmelik
Limanlar- 14
Disket
Ekler film

Karasu Liman Başkanlığı



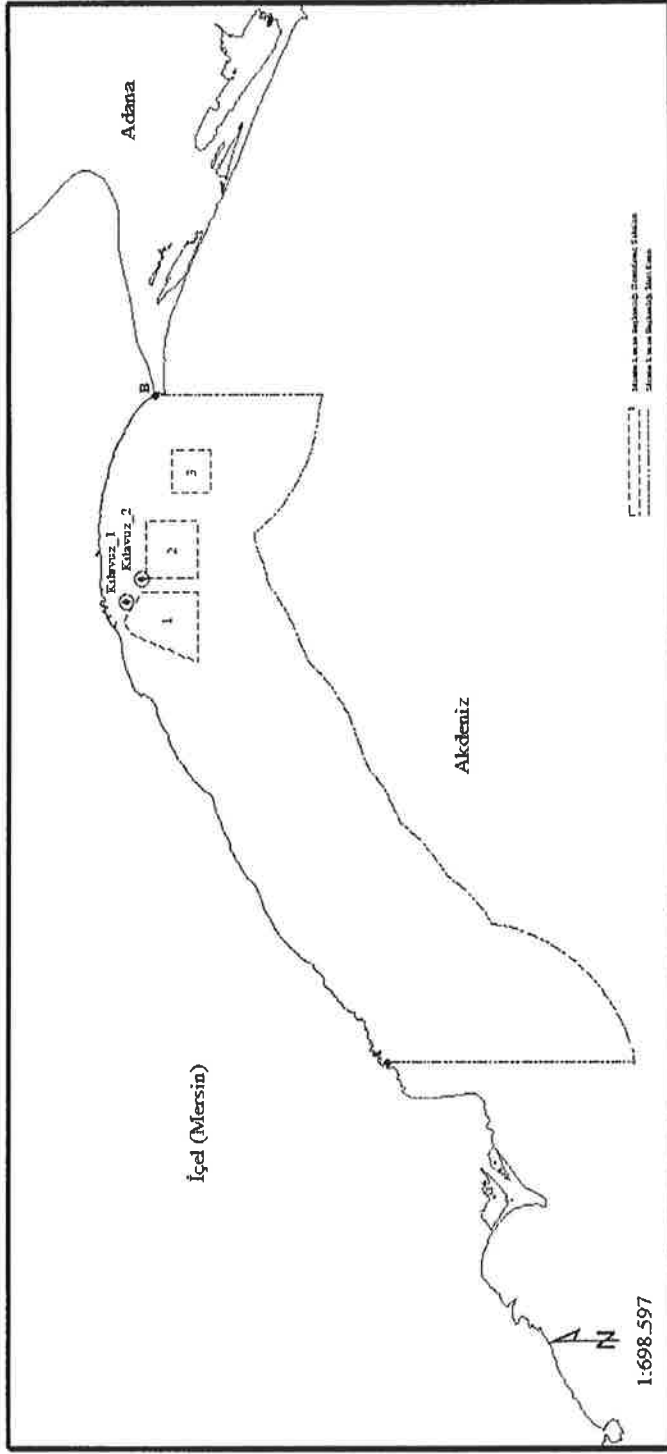
İdari Sınır Koordinatları

- A) $41^{\circ} 10' 44''$ K - $030^{\circ} 22' 03''$ D (Sakarya-Kocaeli İl Sınırı)
B) $41^{\circ} 06' 57''$ K - $031^{\circ} 17' 48''$ D (Zonguldak-Düzce İl Sınırı)

Demarşiyone Sahası

- 1 - Tehlikeli Maddeler Taşımayan Gemiler
2 - Tehlikeli Maddeler Taşıyan Gemiler

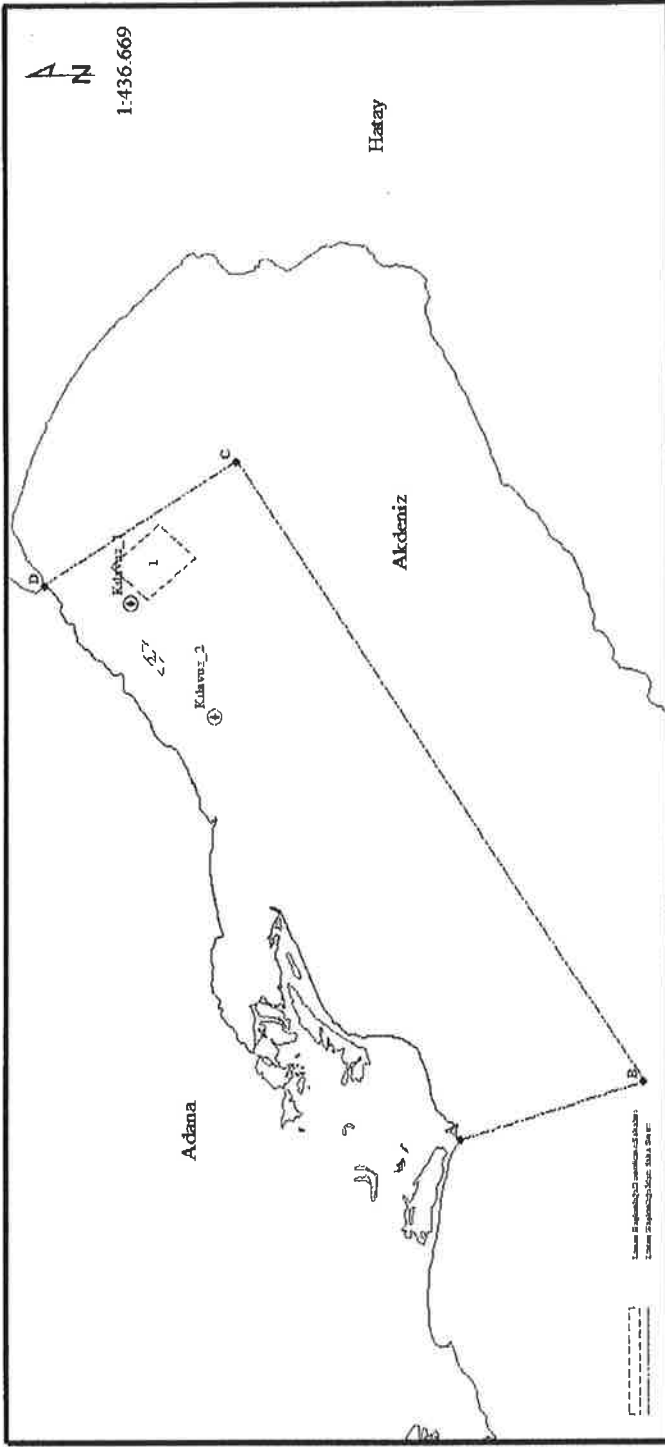
Yönetmelik
Limanlar- 15
Disket
Ekler film



Kılavuz Kaptan Koordinatları
Kılavuz_1 - 36° 46' 30" K - 034° 39' 27" D
Kılavuz_2 - 36° 45' 18" K - 034° 41' 00" D

Demirleme Sahaları
1 - Tehlikeli Madde Taşıyan Gemiler
2 - Tehlikeli Madde Taşıyan Gemiler
3 - Karantina Demirleme Sahası

İdari Sınır Koordinatları
A) 36° 26' 18" K - 034° 07' 06" D Akyar Burnu
B) 36° 43' 24" K - 034° 54' 22" D (Adana-Mersin İli sınırı)

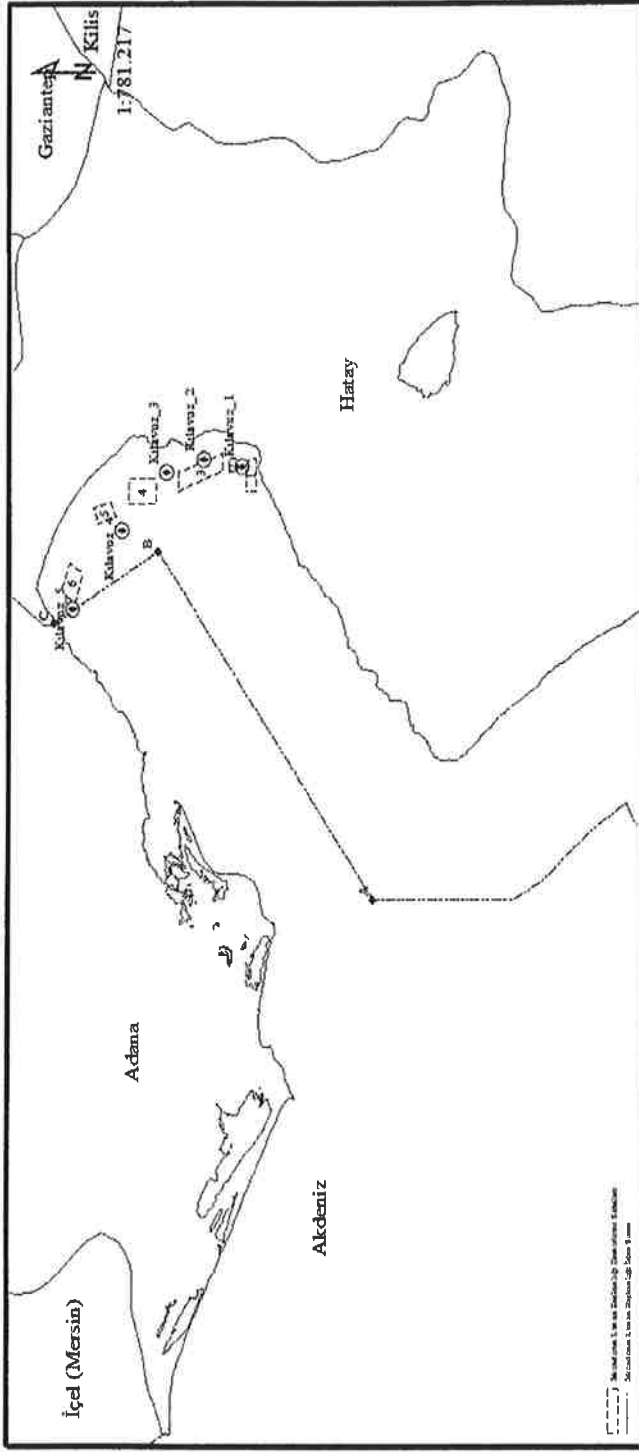


İdari Saha Koordinatları
A) 36° 34' 03" K - 035° 33' 24" D
B) 36° 25' 15" K - 035° 35' 57" D
C) 36° 44' 54" K - 036° 03' 12" D
D) 36° 54' 05" K - 035° 57' 44" D

Demirleme Sahaları
1 - Tehlikeli Yük Gemileri
2 - Ticaret Gemileri

Kılavuz Kaptan Koordinatları
Kılavuz_1 - 36° 50' 00" K - 035° 57' 00" D
Kılavuz_2 - 36° 46' 00" K - 035° 52' 00" D

İskenderun Liman Başkanlığı



İdari Sınır Koordinatları

- A) $36^{\circ}25'15''$ K - $035^{\circ}35'57''$ D
- B) $36^{\circ}44'54''$ K - $036^{\circ}03'12''$ D
- C) $36^{\circ}54'05''$ K - $035^{\circ}57'44''$ D

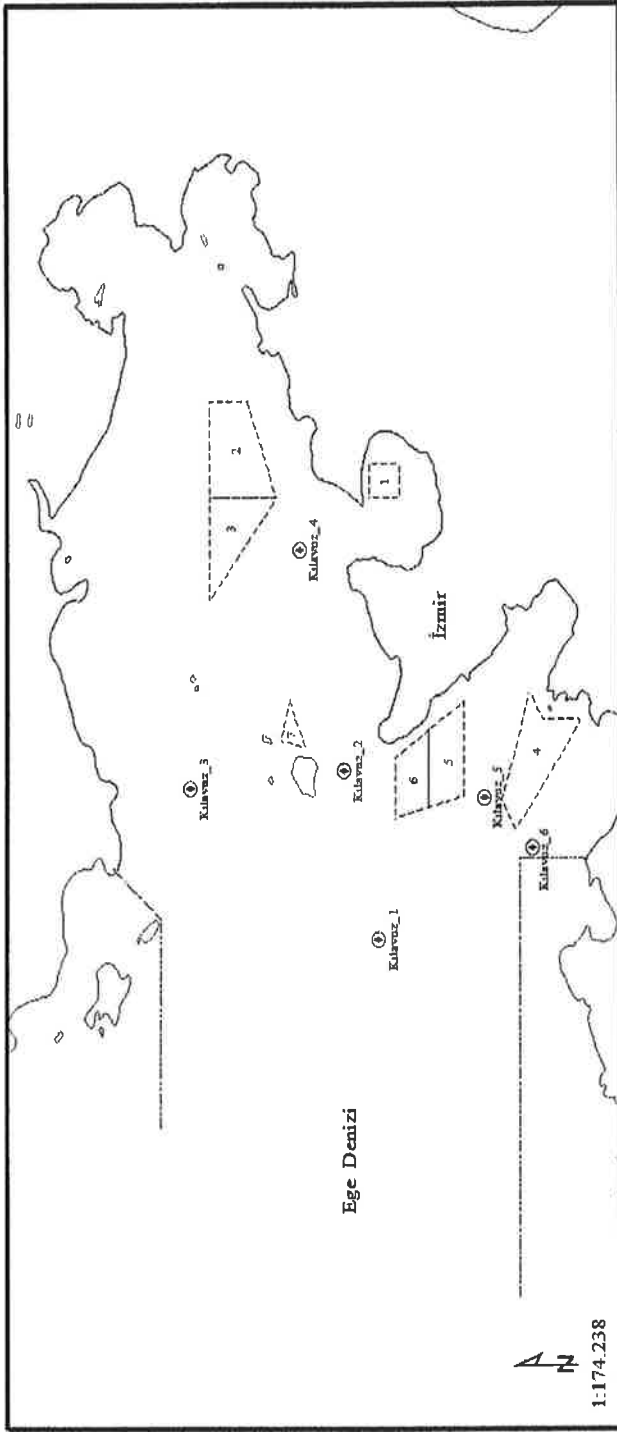
Demirleme Sahaları

- 1 - Ticaret Gemileri (Güney Demirleme Sahası)
- 2 - Tehlikeli Yük Gemileri
- 3 - Ticaret Gemileri (Doğu Demirleme Sahası)
- 4 - Ticaret Gemileri (Kuzey Demirleme Sahası)
- 5 - Tehlikeli Yük Gemileri
- 6 - Ticaret Gemileri

Kılıvuz Kaptan Koordinatları

- Kılıvuz_1 - $36^{\circ}37'12''$ K - $036^{\circ}10'00''$ D
- Kılıvuz_2 - $36^{\circ}40'42''$ K - $036^{\circ}10'30''$ D
- Kılıvuz_3 - $36^{\circ}44'00''$ K - $036^{\circ}09'30''$ D
- Kılıvuz_4 - $36^{\circ}48'00''$ K - $036^{\circ}05'00''$ D
- Kılıvuz_5 - $36^{\circ}52'30''$ K - $035^{\circ}58'48''$ D

Yönetmelik
Limnlar- 18
Disket
Ekler film



İdari Sınır Koordinatları

- A) 38° 55' 00" K - 026° 51' 12" D (Kemikli Burnu)
B) 38° 54' 00" K - 026° 50' 21" D
C) 38° 45' 12" K - 026° 51' 24" D
D) 38° 46' 30" K - 026° 51' 24" D

----- Aliaga Liman Başkanlığı Demirleme Sahaları

..... Aliaga Liman Başkanlığı İdari Sınırı

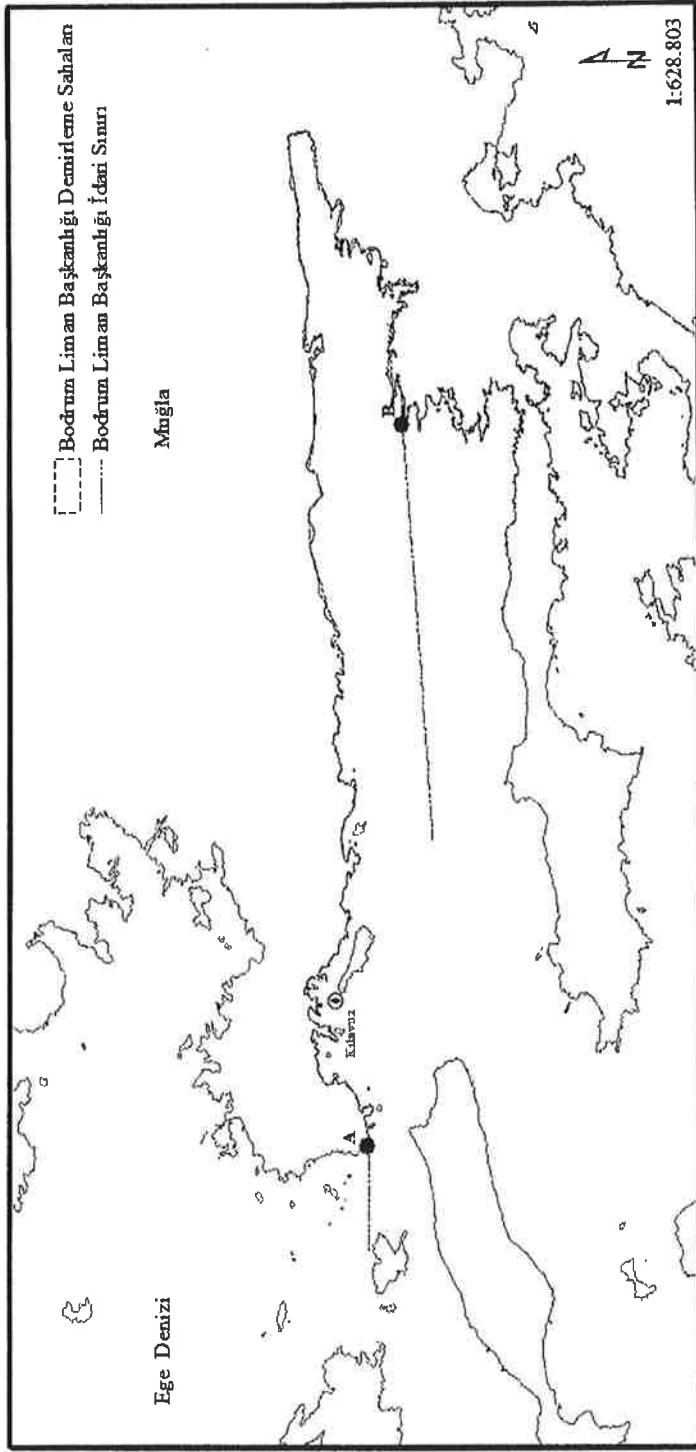
Demirleme Sahaları

- 1 - Alkaryaktı Taşıyan Gemiler ile Askeri Tankerler
2 - Tehlikeli Madde Taşımayan Gemiler
3 - Tehlikeli Madde Taşıyan Gemiler
4 - Tehlikeli Madde Taşımayan Gemiler
5 - Tehlikeli Madde Taşıyan Gemiler
6 - Tehlikeli Madde Taşıyan Gemiler
7 - Geni Sokrum Bölgesine Gelen Gemiler

Kılavuz Keptan Koordinatları

- Kılavuz_1 - 38° 49' 27" K - 026° 50' 00" D
Kılavuz_2 - 38° 50' 11" K - 026° 52' 58" D
Kılavuz_3 - 38° 53' 24" K - 026° 52' 39" D
Kılavuz_4 - 38° 51' 06" K - 026° 56' 54" D
Kılavuz_5 - 38° 47' 15" K - 026° 52' 30" D
Kılavuz_6 - 38° 46' 18" K - 026° 51' 30" D

Bodrum Liman Başkanlığı



İdari Sınır Koordinatları

- A) $36^{\circ} 57' 53''$ K - $027^{\circ} 15' 52''$ D (Hüseyin Burnu)
B) $36^{\circ} 55' 33''$ K - $028^{\circ} 01' 18''$ D (Koyun Burnu)

Demirleme Sahaları

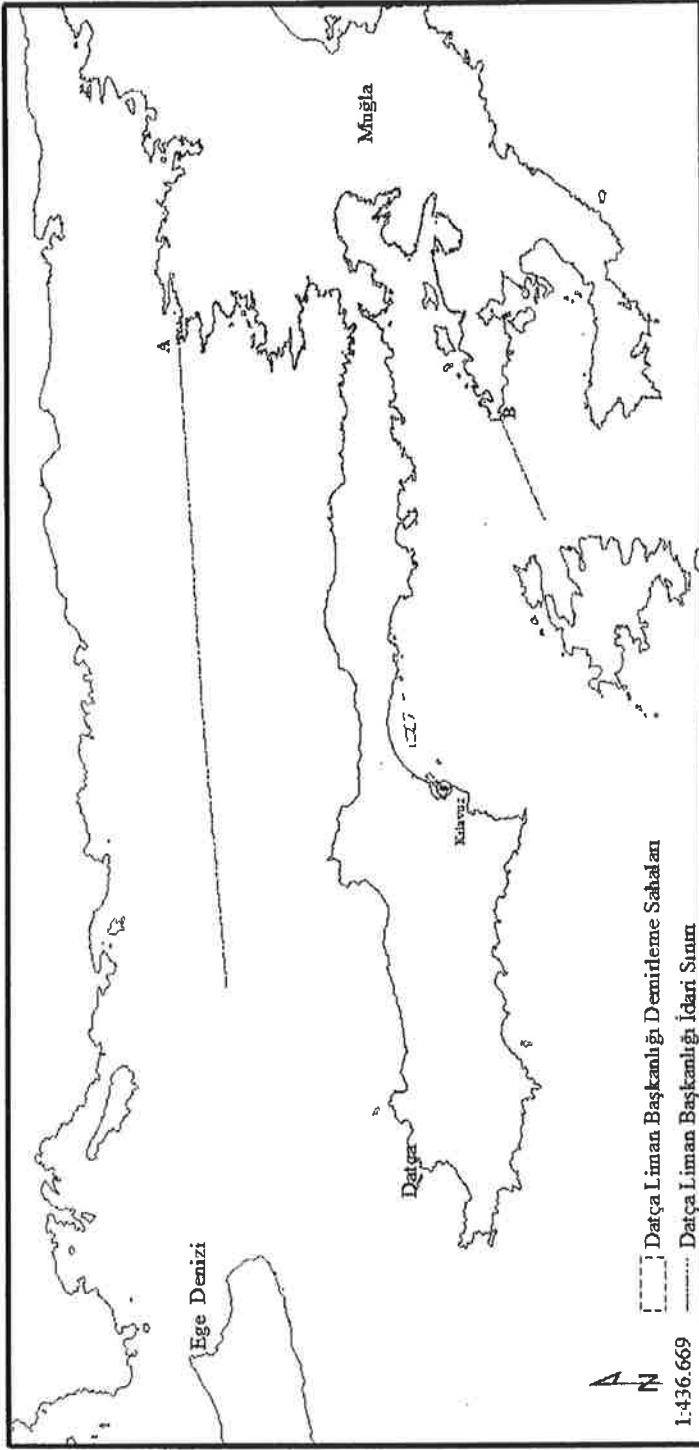
- 1 - Tehlikeli Madde Taşımayan Gemiler
2 - Tehlikeli Madde Taşıyan Gemiler

Kıtavuz Kaptan Koordinatları

- Kıtavuz - $37^{\circ} 00' 00''$ K - $027^{\circ} 25' 00''$ D

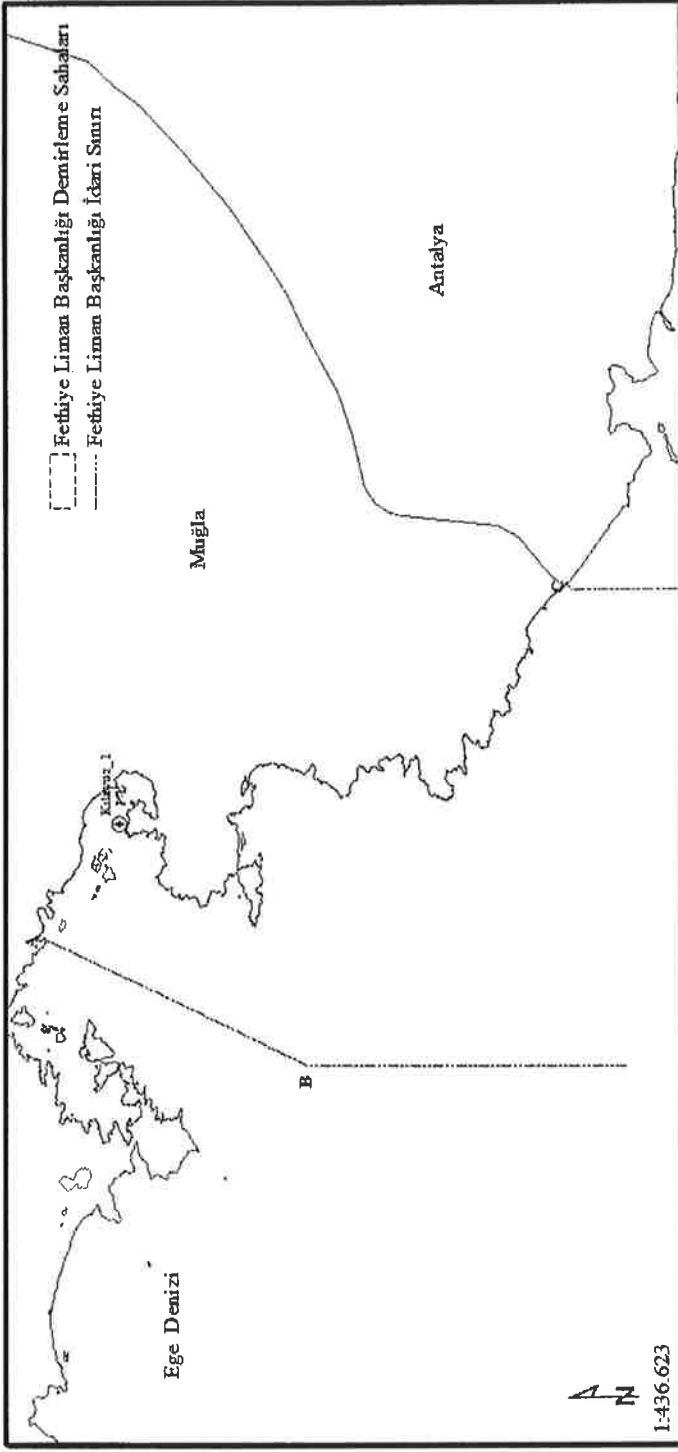
Yönetmelik
Limanlar- 20
Disket
Ekler film

Datça Limanı Başkanlığı



Yönetmelik
Limanlar- 21
Disket
Ekler film

Fethiye Liman Başkanlığı



İdari Sınır Koordinatları

- A) $36^{\circ} 42' 36''$ K - $029^{\circ} 00' 00''$ D (Kırçılıkkargı Burnu)
- B) $36^{\circ} 30' 00''$ K - $028^{\circ} 54' 24''$ D
- C) $36^{\circ} 17' 33''$ K - $029^{\circ} 15' 15''$ D (Eşen Çayı, Çay dâhil)

Demirleme Sahaları

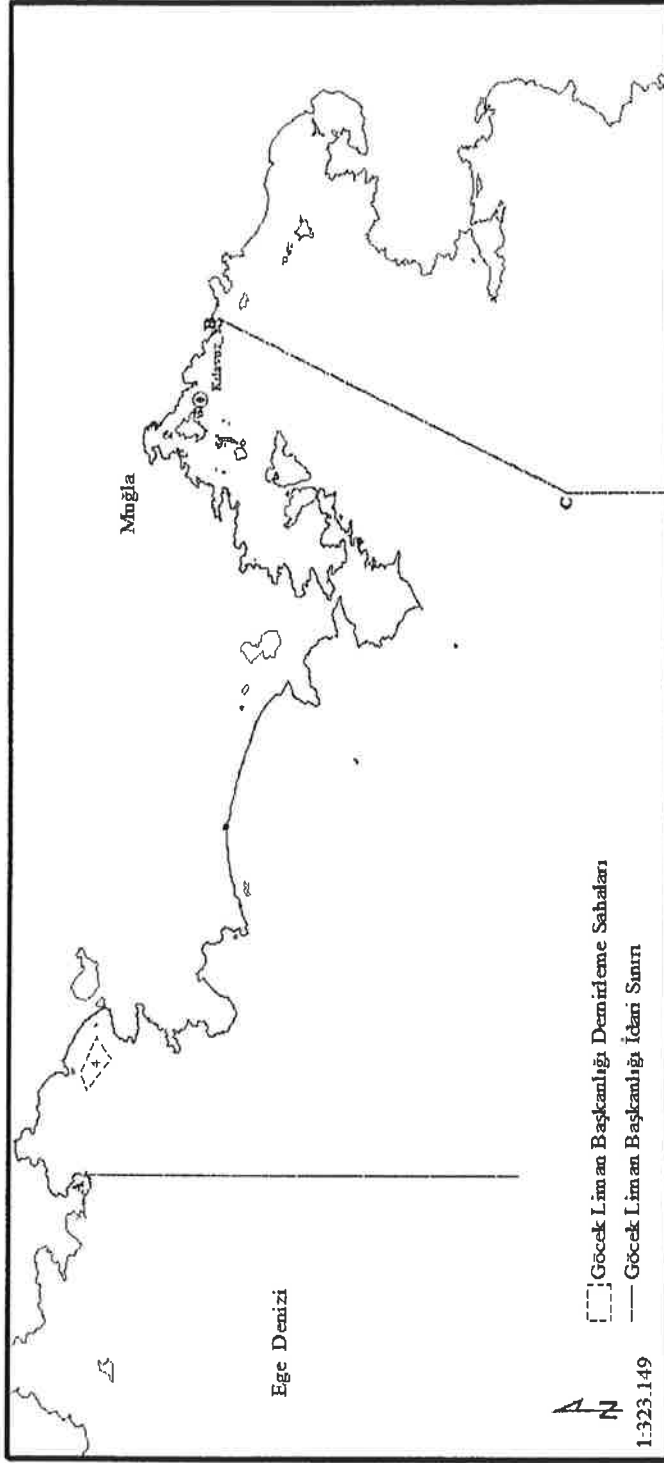
- 1 - Tehlikeli Madde Taşımayan Gemiler
- 2 - Uzun Süre Demirde Kalacak Gemiler
- 3 - Tehlikeli Madde Taşıyan Gemiler

Kılavuz Kaptan Koordinatları

Kılavuz - $36^{\circ} 39' 00''$ K - $029^{\circ} 05' 00''$ D

Yönetmelik
Limanlar- 22
Disket
Ekler film

Göcek Liman Başkanlığı



İdari Sınır Koordinatları

- A) $36^{\circ} 47' 12''$ K - $028^{\circ} 32' 30''$ D (Kızıl Burun)
B) $36^{\circ} 42' 36''$ K - $029^{\circ} 00' 00''$ D (Kaçılıkçargı Burnu)
C) $36^{\circ} 30' 00''$ K - $028^{\circ} 54' 24''$ D

Demirleme Sahaları

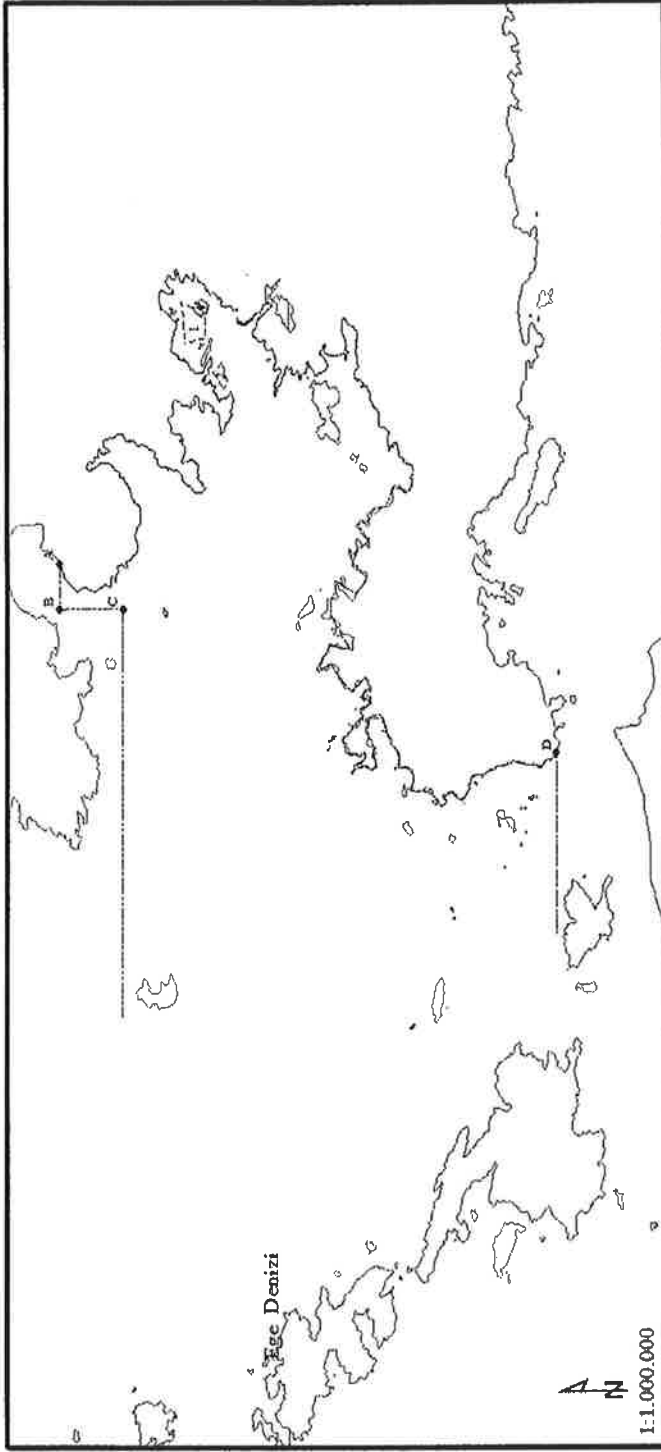
- 1 - Yatlar
2 - Yolcu Gemileri ve Yatlar
3 - Tehlikeli Madde Taşıyan Gemiler
4 - Yolcu Gemileri ve Yatlar

Kılavuz Kaptan Koordinatları

Kılavuz_1 - $36^{\circ} 43' 15''$ K - $028^{\circ} 57' 24''$ D

Yönetmelik
Limnlar- 23
Disket
Ekler film

Gullük Liman Başkanlığı



İdari Sınır Koordinatları

- A) 37° 22' 05" K - 027° 24' 11" D (Mingla-Ayçın İl Sınırı)
- B) 37° 22' 05" K - 027° 22' 12" D
- C) 37° 19' 00" K - 027° 22' 12" D
- D) 36° 57' 53" K - 027° 15' 52" D (Hüseyin Burnu)

Demirleme Sahaları

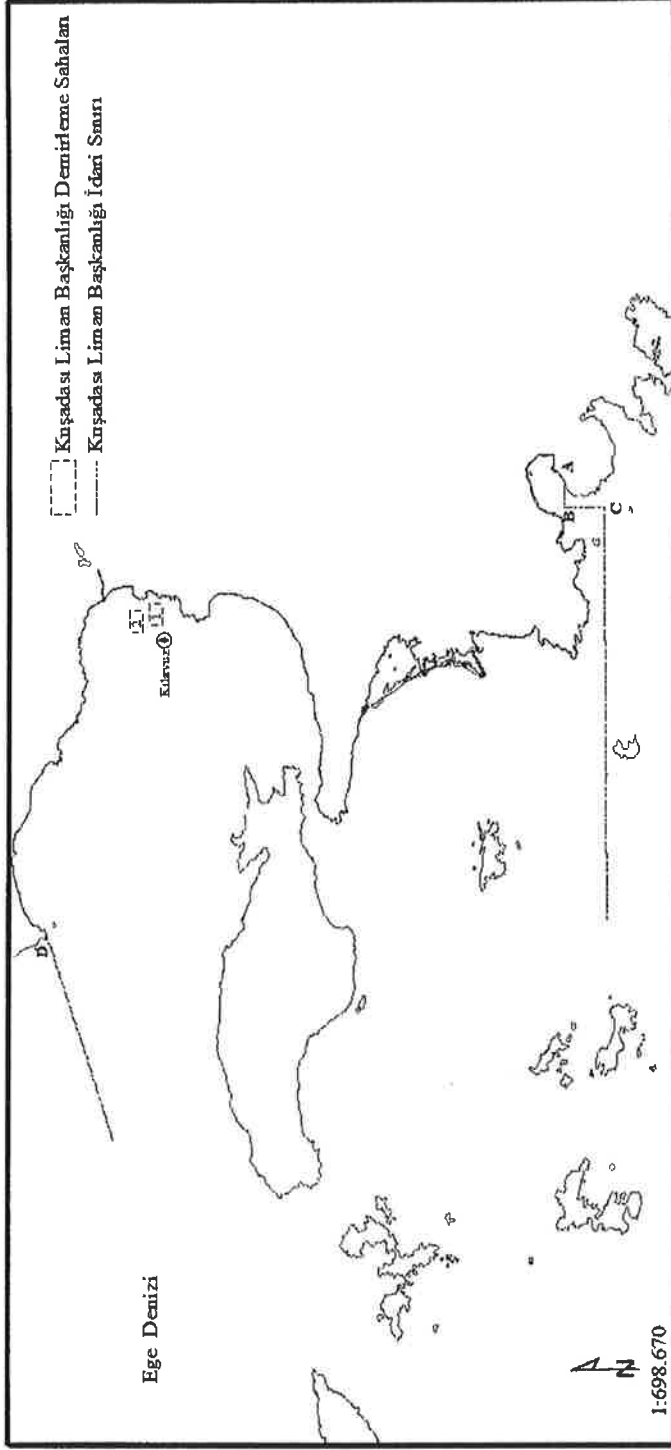
- 1 - Tehlikeli Madde Taşımayan Gemiler
ile Askeri Gemiler
- 2 - Tehlikeli Madde Taşıyan Gemiler

Kılavuz Kaçman Koordinatları

- Kılavuz_1 - 37° 15' 12" K - 027° 35' 24" D

Yönetmelik
Limnlar- 24
Disket
Ekler film

Kuşadası Liman Başkanlığı



İdari Sınır Koordinatları

- A) 37° 22' 05" K - 027° 24' 11" D (Aydu- Mugla İl Sınırı)
- B) 37° 22' 05" K - 027° 22' 12" D
- C) 37° 19' 00" K - 027° 22' 12" D
- D) 38° 01' 48" K - 026° 51' 52" D (Doğanbey Burnu)

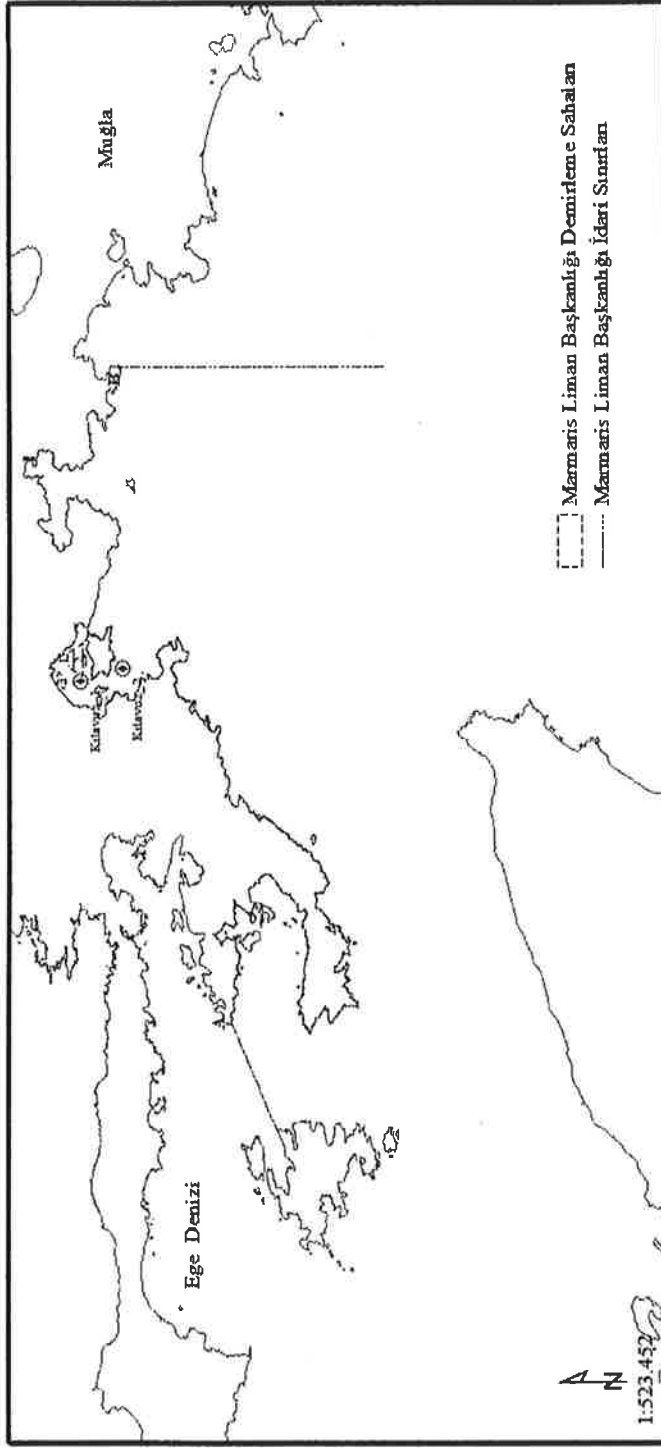
Demirleme Sahaları

- 1 - Tehlikeli Maddeler Taşıyan Gemiler
- 2 - Tehlikeli Maddeler Taşıyan Gemiler

Kılavuz Kaptan Koordinatları

Kılavuz - 37° 52' 48" K - 027° 13' 00" D

Marmaris Limanı Başkanlığı



İdari Sınır Koordinatları

- A) $36^{\circ} 40' 33''$ K - $027^{\circ} 57' 54''$ D (Atabol Burnu)
B) $36^{\circ} 47' 12''$ K - $028^{\circ} 32' 30''$ D (Kızılburun)

Demirleme Sahaları

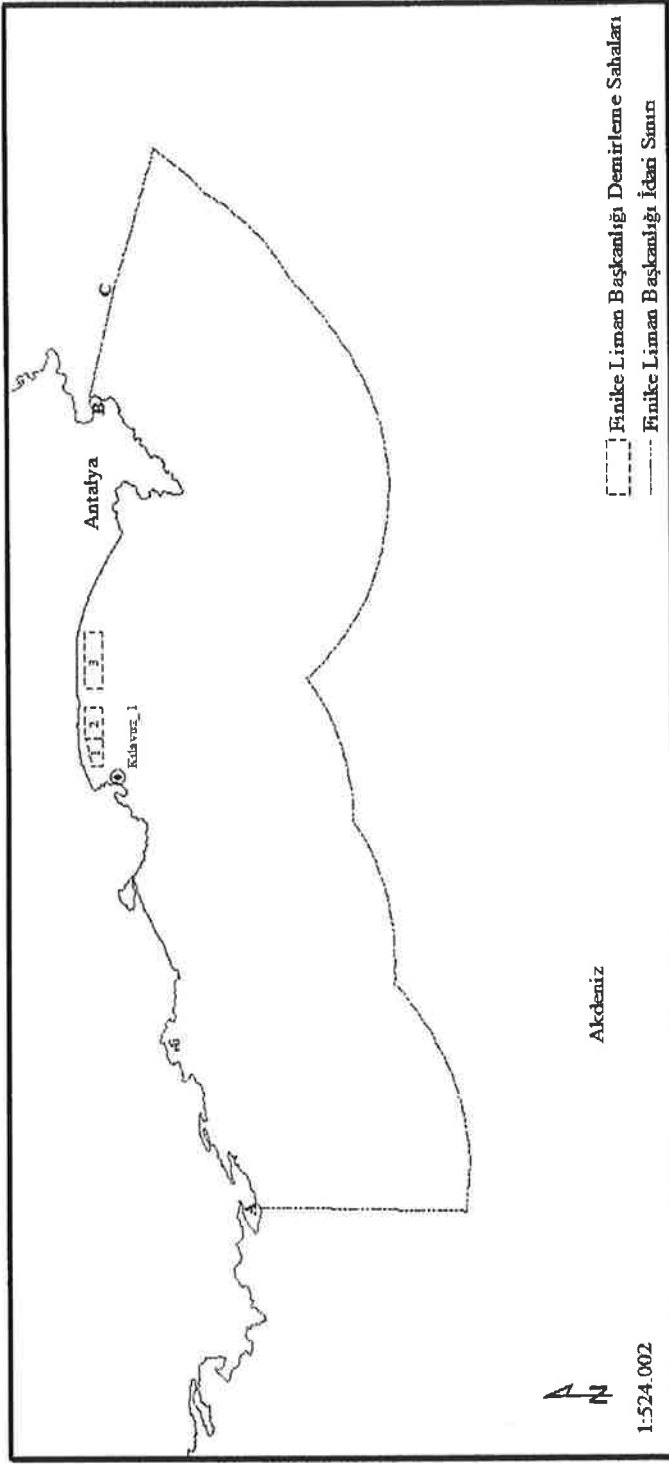
- 1 - Tehlikeli Madde Taşımayan Gemiler
2 - Askeri Gemiler
3 - Yatlar

Kılavuz Kaptan Koordinatları

- Kılavuz_1 - $36^{\circ} 49' 30''$ K - $028^{\circ} 15' 57''$ D
Kılavuz_2 - $36^{\circ} 47' 00''$ K - $028^{\circ} 16' 36''$ D

Yönetmelik
Limanlar- 26
Disket
Ekler film

Finike Liman Başkanlığı



İdari Sınır Koordinatları

- A) $36^{\circ} 08' 15''$ K - $029^{\circ} 46' 45''$ D (Sığak Yanımadası
güney ucü)
- B) $36^{\circ} 18' 00''$ K - $030^{\circ} 29' 18''$ D (Küçük Çavuş Burcu)
- C) $36^{\circ} 16' 36''$ K - $030^{\circ} 34' 42''$ D

Demeritene Sahaları

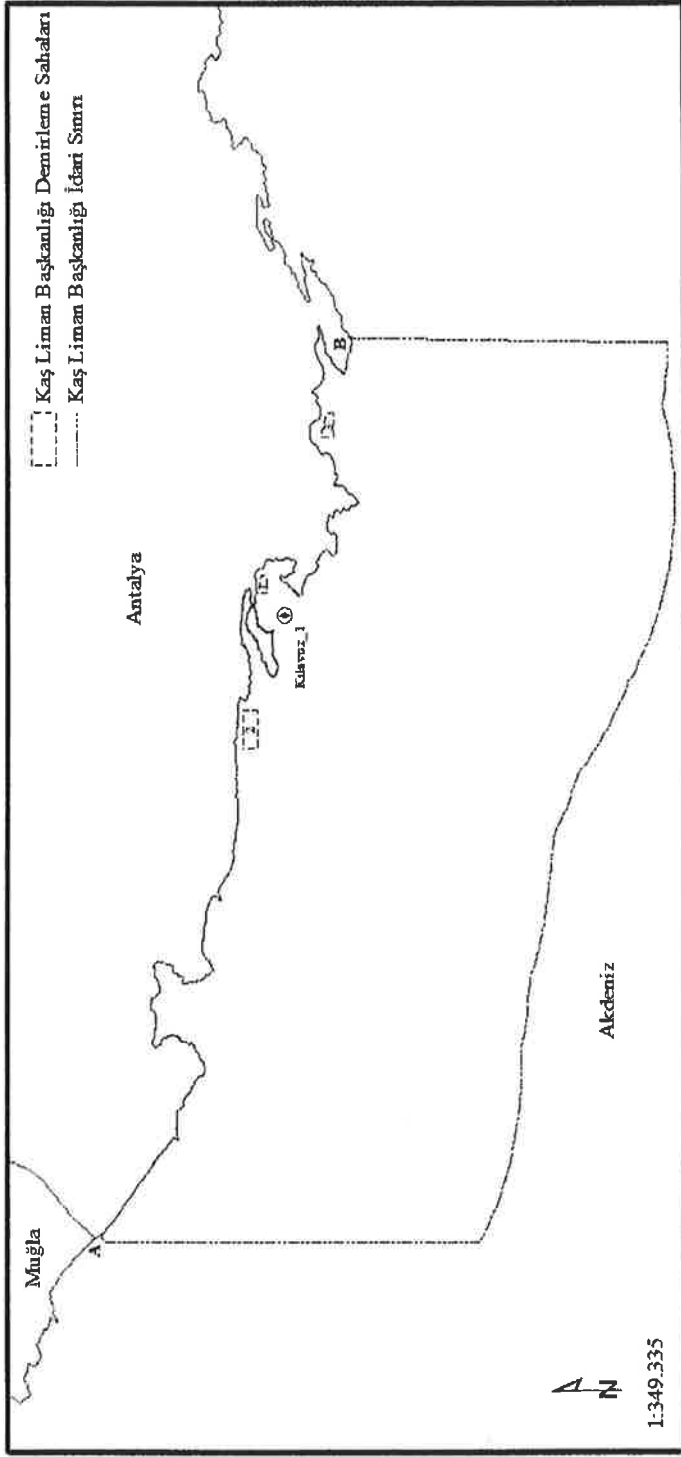
- 1 - Tehlikeli Madde Taşımayan Gemiler
- 2 - Uzun Süre Demirde Kalacak Gemiler
- 3 - Tehlikeli Madde Taşıyan Gemiler
- 4 - Demir Demeritene Sahası

Kılavuz Kaptan Koordinatları

Kılavuz_1 - $36^{\circ} 16' 30''$ K - $030^{\circ} 09' 27''$ D

Yönetmelik
Limanlar- 27
Disket
Ekler film

Kaş Liman Başkanlığı



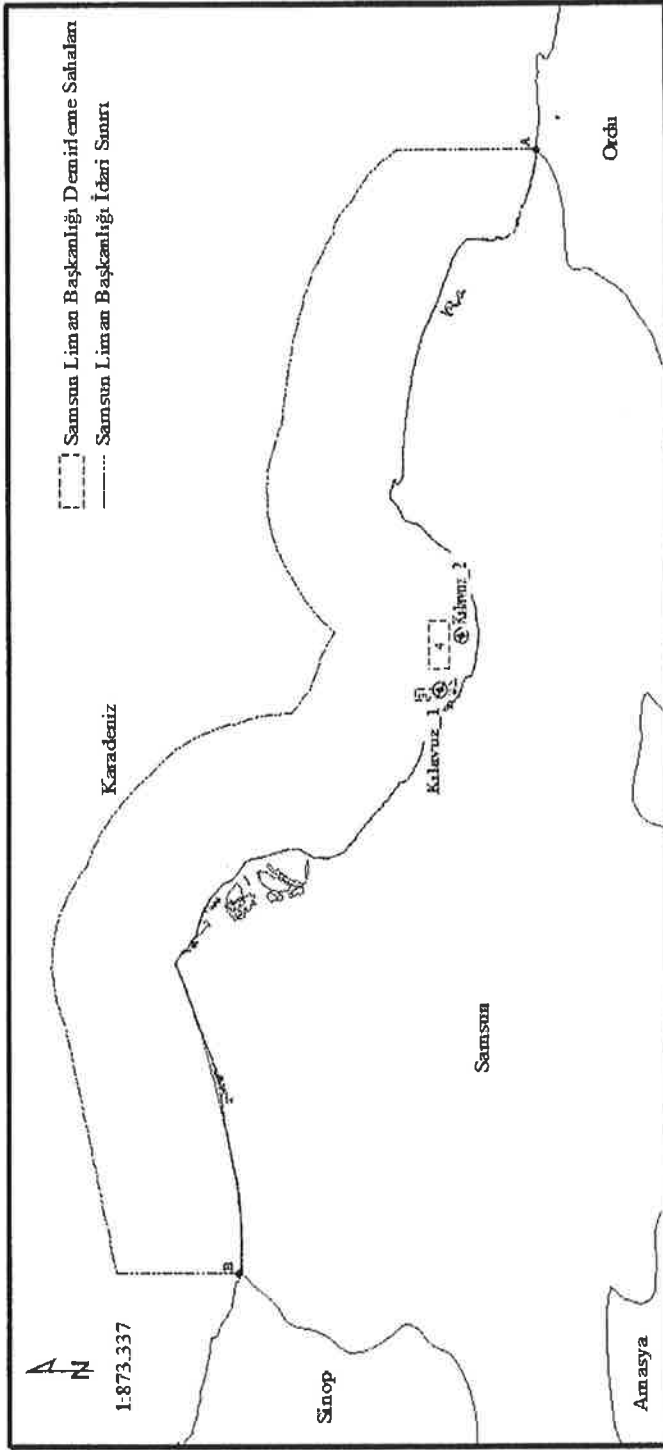
İdari Sınır Koordinatları
A) $36^{\circ} 17' 33''$ K - $029^{\circ} 15' 15''$ D
B) $36^{\circ} 08' 15''$ K - $029^{\circ} 46' 45''$ D (Sıçak Yarımadası güney ucu)

Demirleme Sahaları
1 - Tehlikeli Maddede Taşımayan Gemiler
2 - Uzun Süre Demirde Kalacak Gemiler
3 - Tehlikeli Maddede Taşıyan Gemiler

Kılavuz Kaptan Koordinatları
Kılavuz_1 - $36^{\circ} 10' 48''$ K - $029^{\circ} 37' 09''$ D

Yönetmelik
Limnlar- 28
Disket
Ekler film

Samsun Limanı Başkamlığı



İdari Sınır Koordinatları

- A) $41^{\circ} 08' 45''$ K - $037^{\circ} 10' 29,5''$ D
(Samsun-Ordu İl Sınırı)
B) $41^{\circ} 41' 00''$ K - $035^{\circ} 24' 56''$ D
(Samsun-Sinop İl Sınırı)

Demirleme Sahaları

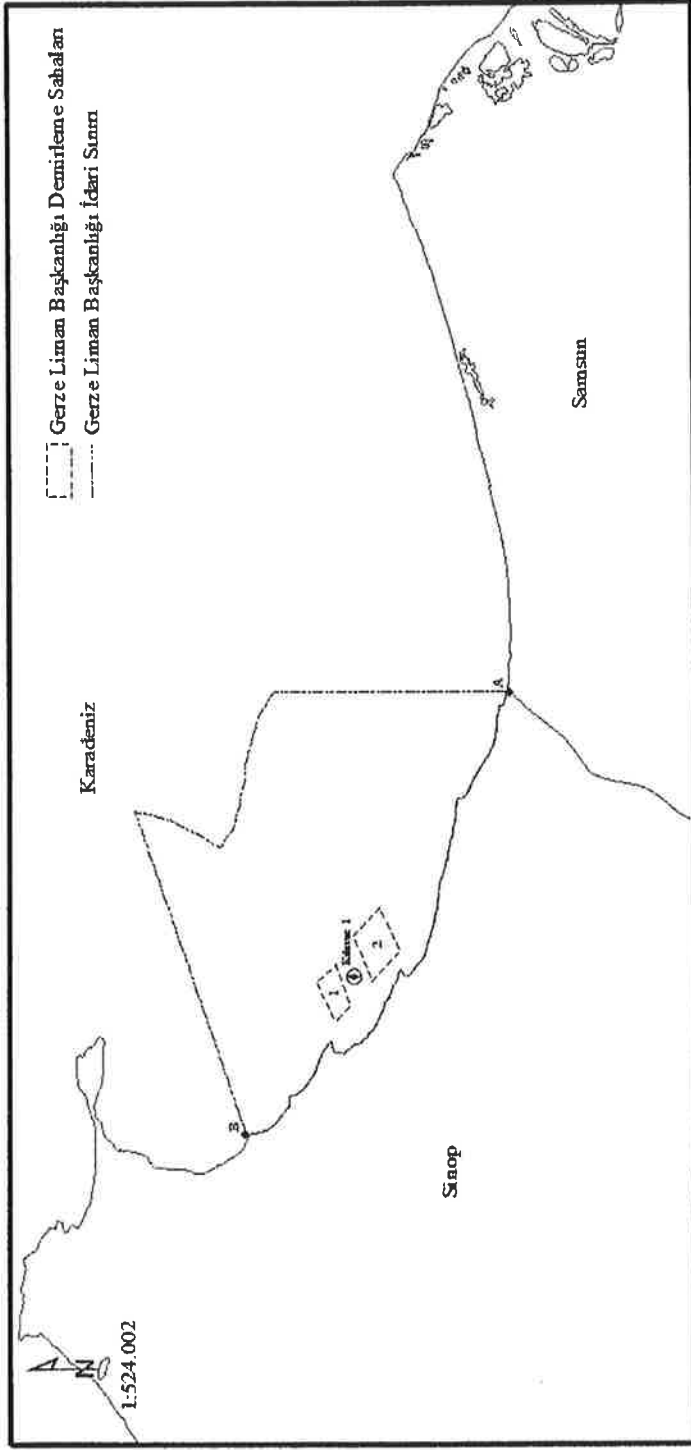
- 1 - Tehlikeli Madde Taşımayan Gemiler < 1000 GT
2 - Tehlikeli Madde Taşımayan Gemiler < 5000 GT
3 - Tehlikeli Madde Taşımayan Gemiler > 5000 GT
4 - Tehlikeli Madde Taşıyan Gemiler

Kılavuz Kelebek Koordinatları

- Kılavuz_1 - $41^{\circ} 18' 22''$ K - $036^{\circ} 21' 42''$ D
Kılavuz_2 - $41^{\circ} 16' 12''$ K - $036^{\circ} 26' 30''$ D

Yönetmelik
Limanlar- 29
Disket
Ekler film

Gerze Liman Başkanlığı



İdari Sınır Koordinatları

- A) 41° 41' 00" K - 035° 24' 56" D (Sinop-Samsun İl Sınırı)
B) 41° 52' 54" K - 035° 07' 30" D (Çakıroğlu Burnu)

Demirleme Sahaları

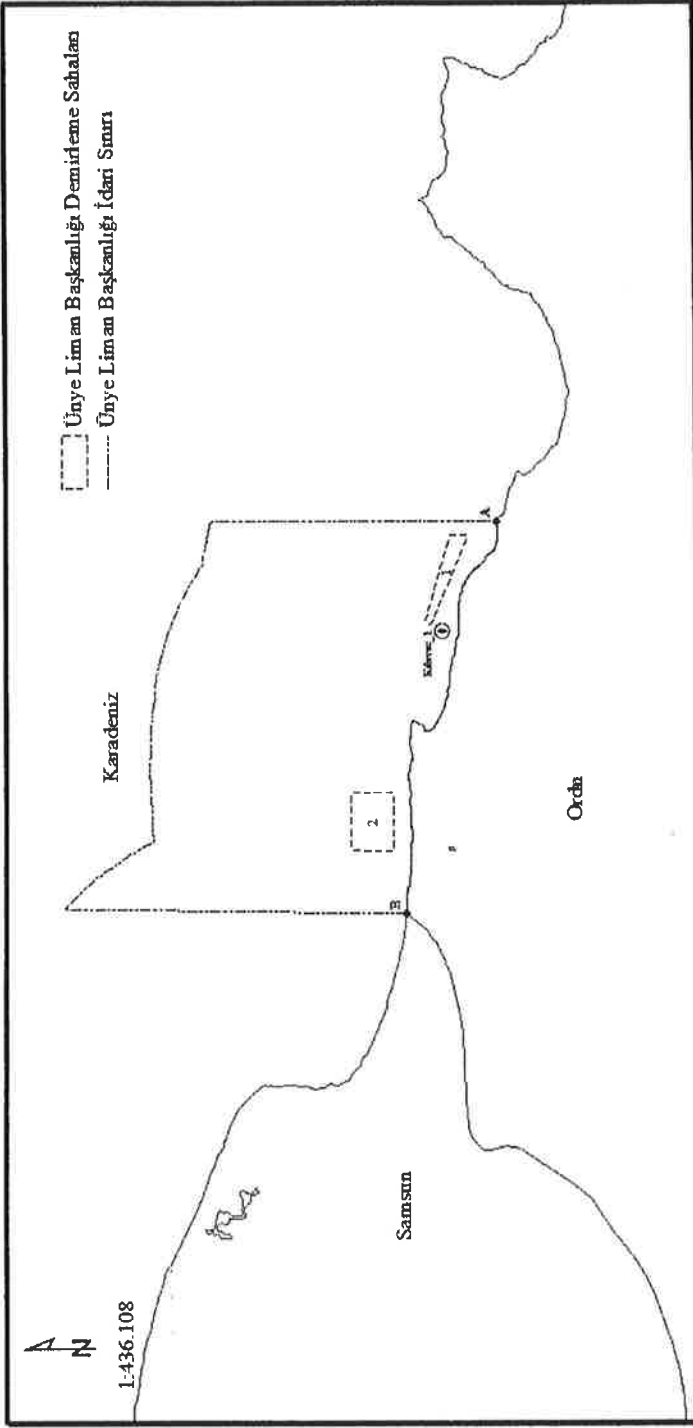
- 1 - Tehlikeli Madde Taşıyan Gemiler
2 - Tehlikeli Madde Taşıyan Gemiler

Kılavuz Kaptan Koordinatı

- Kılavuz_1 - 41° 46' 44" K - 035° 15' 49" D

Yönetmelik
Limanlar- 30
Disket
Ekler film

Ünye Limanı Başkanlığı



İdari Sınır Koordinatları

- A) 41° 04' 39" K - 037° 26' 36" D
B) 41° 08' 45" K - 037° 10' 29,5" D (Ordu-Samsun İl Sınırı)

Demirleme Sahaları

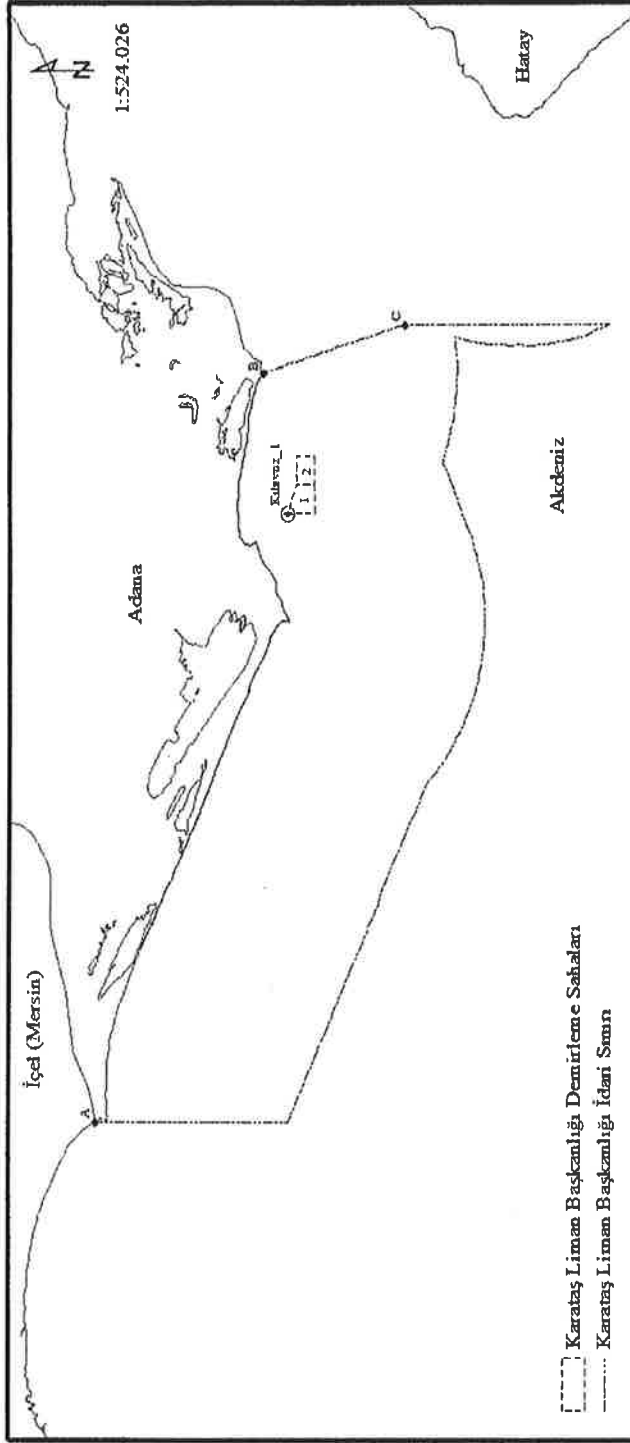
- 1 - Tehlikeli Madde Taşıyan Gemiler
2 - Tehlikeli Madde Taşıyan Gemiler

Kılavuz Kaptan Koordinatları

- Kılavuz_1 - 41° 07' 18" K - 037° 21' 24" D

Yönetmelik
Limanlar- 31
Disket
Ekler film

Karataş Limanı Başkanlığı



İdari Sınır Koordinatları

- A) $36^{\circ} 43' 24''$ K - $034^{\circ} 54' 22''$ D (Adana-Mersin İli Sınırı)
B) $36^{\circ} 34' 03''$ K - $035^{\circ} 33' 24''$ D
C) $36^{\circ} 25' 15''$ K - $035^{\circ} 35' 57''$ D

Demirleme Sahaları

- 1 - Tehlikeli Yük Taşımayan Gemiler
2 - Tehlikeli Yük Taşıyan Gemiler

Kılavuz Kaptan Koordinatları

- Kılavuz_1 - $36^{\circ} 32' 30''$ K - $035^{\circ} 26' 00''$ D

“5) Nemrut Koyu Trafik Ayırım Düzeni

(Koordinatlar WGS 84 Datumundadır.)

a) Nemrut Koyundaki kıyı tesislerine giriş-çıkış yapacak olan gemiler aşağıdaki (1), (2) ile (4), (5) koordinatlarını birleştiren sınırlar arasında kalan deniz alanını kullanacaklardır. Trafik ayırım düzeni içerisinde seyreden gemiler çift yönlü rotalamaya uygun olarak gidiş istikametinin sancak taraftaki sınırına yakın olarak seyrederler.

(1) 38° 47' 33" K – 026° 52' 30" D

(2) 38° 47' 33" K – 026° 54' 16" D

(4) 38° 46' 54" K – 026° 52' 30" D

(5) 38° 46' 18" K – 026° 54' 27" D

b) Nemrut Limanına giriş/çıkış yapan gemilerin kılavuz alma/bırakma yeri aşağıda verilen koordinattır.

(3) 38° 47' 15" K – 026° 52' 30" D

c) Aşağıdaki koordinatların sınırladığı alan tahditli alan olarak belirlenmiş olup, bu alanda, balıkçılık, dalma, turistik faaliyetler dâhil denizcilik aktiviteleri ve hiçbir amaçla demirleme yapılmayacaktır.

11) 38° 46' 32" K – 026° 51' 51" D

12) 38° 45' 12" K – 026° 53' 49" D

13) 38° 44' 05" K – 026° 52' 49" D

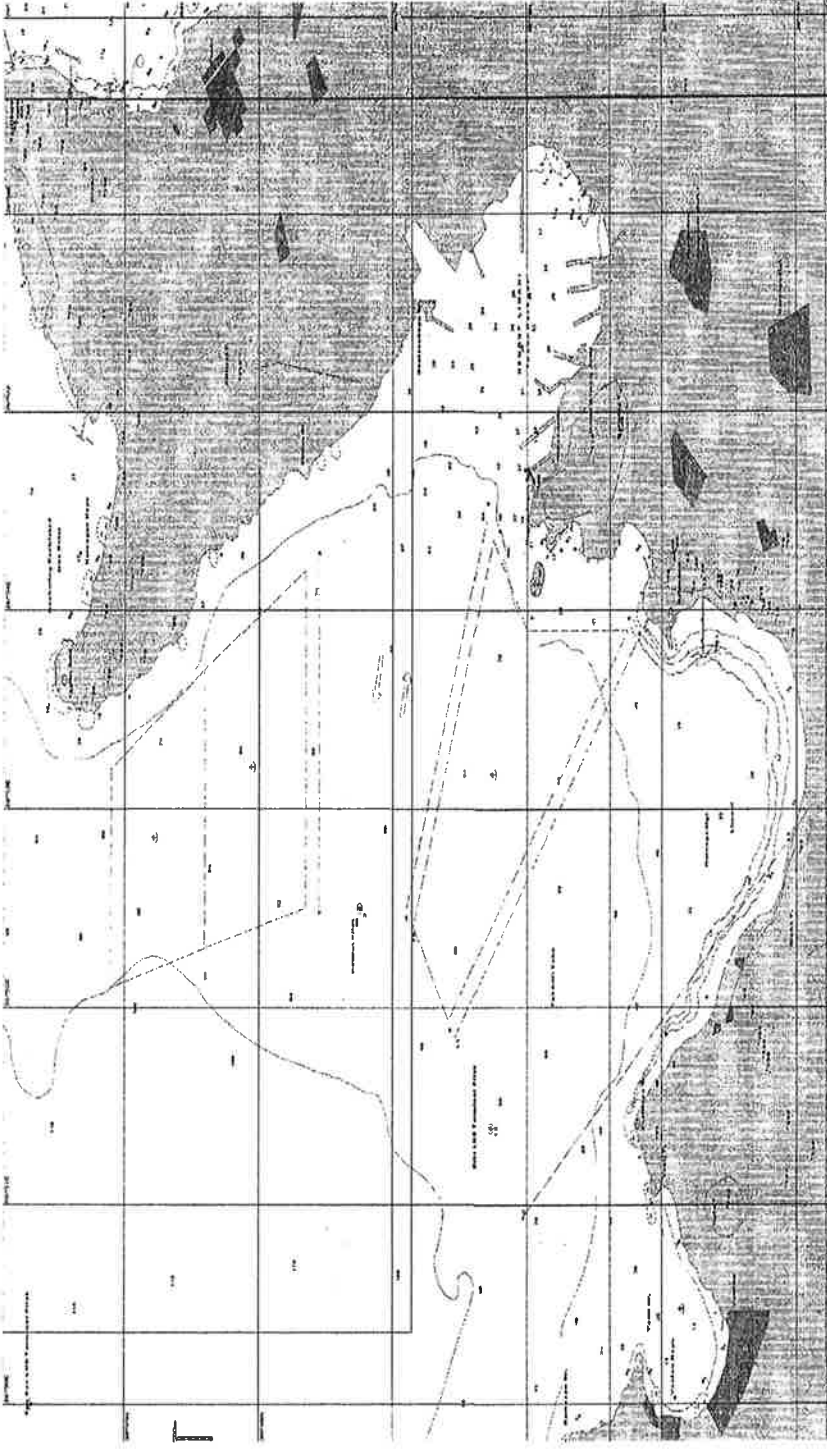
14) 38° 46' 02" K – 026° 50' 54" D

d) Etki LNG terminaline giriş/çıkış yapan gemilerin kılavuz alma/bırakma yeri aşağıda verilen koordinattır.

15) 38° 46' 16" K – 026° 51' 30" D

”

NEMRUT KÖRFEZİ TRAFİK AYIRIM DÜZENİ VE PILOT MEVKİLERİ



Yönetmelik
Limanlar- 34
Disket
Ekler film